

חוק התכנון והבנייה, התשכ"ה-1965
תכנית מתאר מקומית

תכנית מס' 151-0108712

מושב צלפון משק 21 - הפרדת מגרש מנחלה

מצב מאושר תכנית מס' מ'794\ב

מחוז	ירושלים
מרחב תכנון מקומי	מטה יהודה
רשות מקומית	מטה יהודה
ישוב	צלפון
תאריך	3.11.15
קנ"מ	1:500

שמות וזחתימות:












עורך הנספח	שם: אדר' אילנה הדר	חתימה:
	תאריך:	(א) (ג) (ד)
גורם מאשר	שם:	תאריך:
	תאריך:	חתימה:

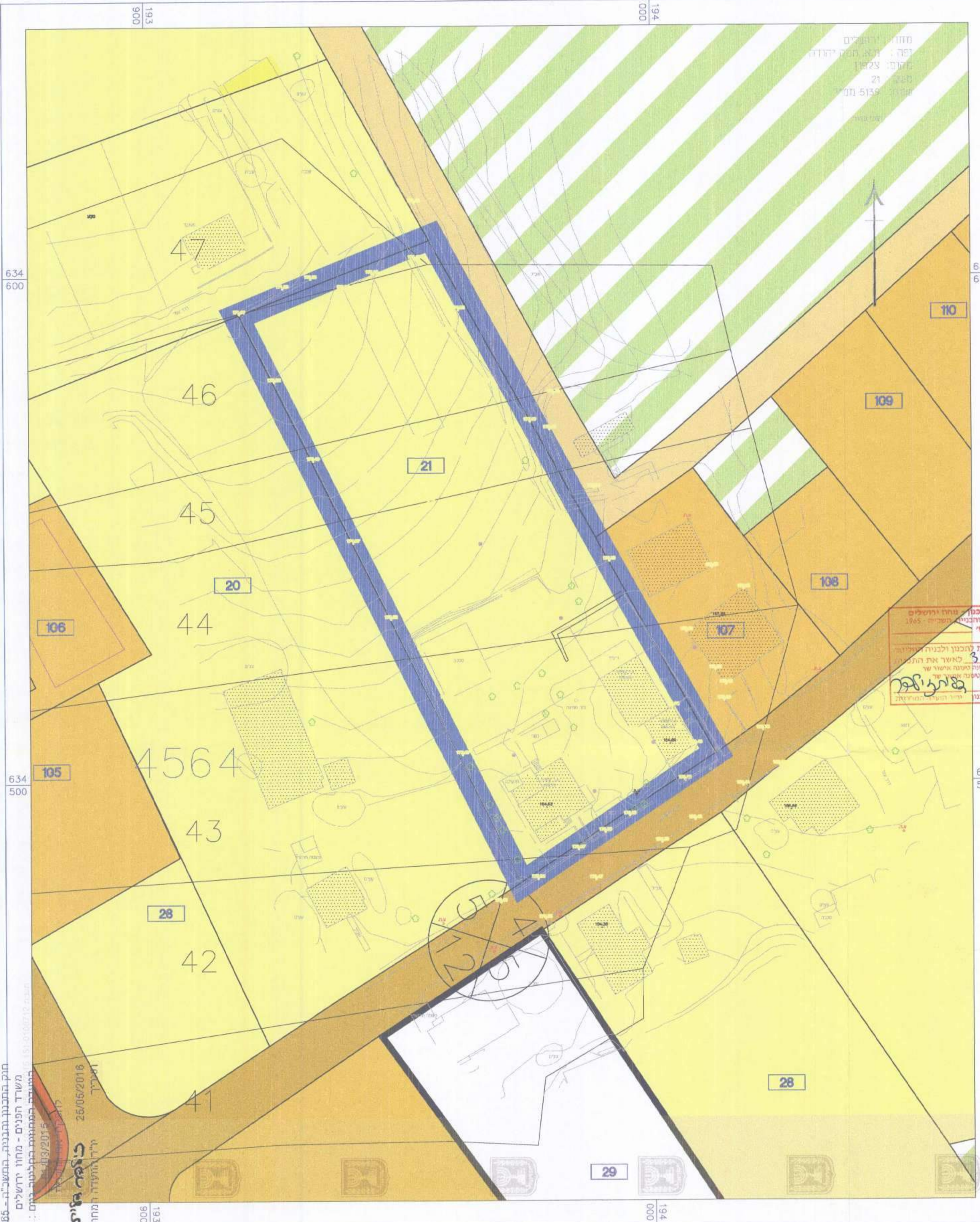
טבלת גושים חלקות

מספר גוש	חלקו כל הגוש	מספרי חלקות בשלותן	מספרי חלקות בחלקותן
4564	חלק	-	42-47

מינהל התכנון - מרחב ירושלים
 חוק התכנון והבנייה, התשכ"ה-1965
אישור תכנית מס'
 הועדה המקומית לתכנון ולבניה והוועדה
 ב"מ 31.10.16
 התכנית לא נכנסת כמותה אישור שר
 התכנית נכנסת כמותה אישור שר
 מינהל התכנון - יחידה המרכזית

מקרא מצב מאושר

-  גבול תוכנית
-  דרך קיימת
-  דרך שורת
-  אזור חקלאי א'
-  אזור חקלאי ב'
-  אזור מגורים א'
-  שטח שהתכנית לא חצה עליו
-  מספר חלקה
-  מס' הדרך
-  קו בנין
-  רוחב הדרך



חוק התכנון והבנייה, התשכ"ה-1965
 משרד הפנים - מחוז ירושלים
 במסגרת תכנון התחומי - מס' 151-0108712
 26/05/2016
 24/03/2015
כ"א
 יחיד ההעדר המחוזית