תכנית 101-0303073 נסמה מצב מאושר 07:44:04 02/06/2016

מעודכן לתאריך 01.06.2016

תכנית מס' 101-0303073

הרחבת יחידת דיור קיימת ברח' שמעון 8, בשכי בקעה, ירושלים

תכנית מתאר מקומית הכוללת הוראות של תכנית מפורטת

תכנית מתאר מקומית

תשריט מצב מאושר

איחוד וחלוקה	סמכות ראשית	אופי התכנית
----	ועדה מחוזית	תכנית שמכוחה ניתן להוציא היתרים או הרשאות

מחוז: ירושלים

מרחב תכנון מקומי: ירושלים

רשות מקומית : ירושלים

ישוב : ירושלים

שטח התכנית : 0.666 דונם

קנה מידה: 1:250

מינהל התכנון - מחוז ירושלים
חוק התכנון והבניה, תשכ"ה - 1965
הועדה המחוזית לתכנון ולבניה ירושלים
יום 16.6.16 אישר את התכנית
☐ התכנית לא הגישה טענה אישור שר
☐ התכנית נקבעה טעונה אישור שר
מנהל מינהל התכנון
ד"ר חיים רוטמן-מחוזית

גושים וחלקות בתכנית:

גוש	סוג הגוש	חלקות בשלמותן	חלקי חלקות
30014	מוסדר	10	-

חותמות מוסד התכנון :

שלב: הגשה מהדורה : 1 תאריך : 01/06/2016

שמות וחתימות :

עורך התכנית	שם: נמרוד איתן מייקל שוורץ אדריכלים		חתימה:
	כתובת: השייירות 1, ירושלים		
	טלפון: 02-5661622	פקס: 02-5635520	
	מיכל שוורץ אדריכלים ומתכנני ערים	Michal Schwartz & Associates ARCHITECTURE	URBAN PLANNING	DESIGN
	TEL 972-02-5661622 POB 8886 Jerusalem 9108602	FAX 972-02-5635520 ת.ד. 8886 ירושלים 9108602	SCHWA-L
	office@msarchits.com	www.msarchits.com	
מודד	שם: אלכסנדר ראובן		חותמת: אלכסנדר ראובן מודד מוסמך רישיון מס' 502
	כתובת: ירושלים-כנפי נשרים 68 א.ת.גבעת שאול		
	טלפון: 02-6522294	פקס: 02-6522596	דואל:

הצהרת המודד

הריני מצהיר בזאת כי מדידת המפה הטופוגרפית, המהווה רקע לתוכנית זו, ונערכה על ידי : ביום 15.05.2016 והיא הוכנה לפי הוראות נוהל מבאית ובהתאם להוראות החוק ולתקנות המודדים שבתוקף. דיוק הקו הכחול והקדסטר : מדידה גרפית. קו כחול (בלבד) ברמה אנליטית. מדידה אנליטית ברמת תצ"ר (כולל קו כחול).

אלכסנדר ראובן	502	אלכסנדר ראובן מודד מוסמך רישיון מס' 502	15.05.2016
שם המודד	מספר רישיון	חתימה	תאריך

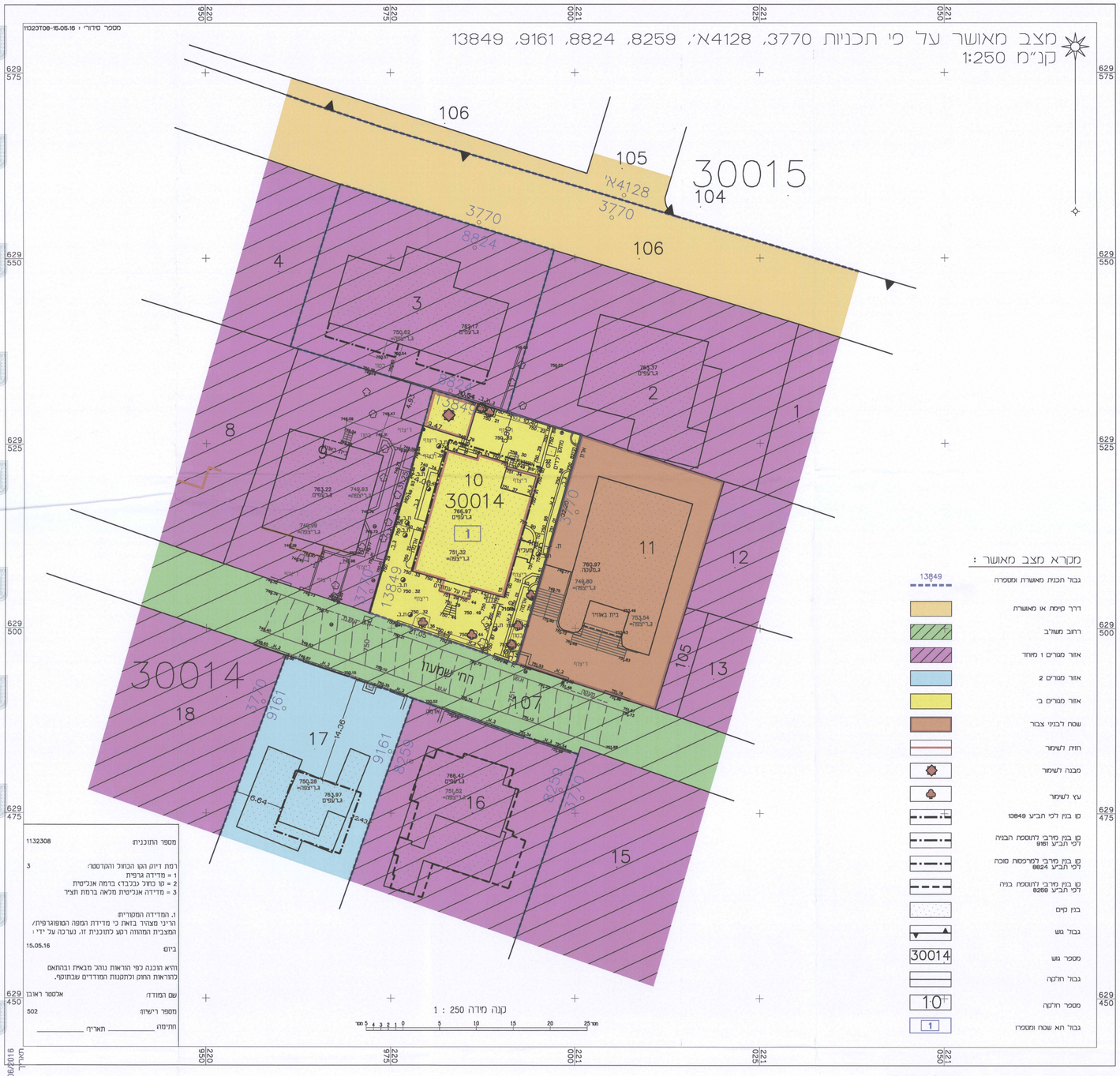

תכנית מצב מאושר
קנ.מ. 1:250

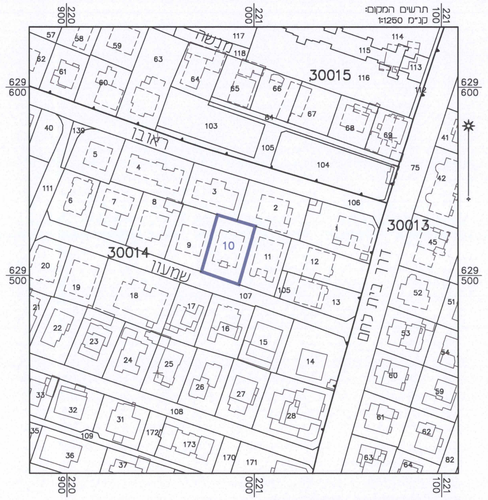

תרשים מקום
קנ"מ 1:1,250

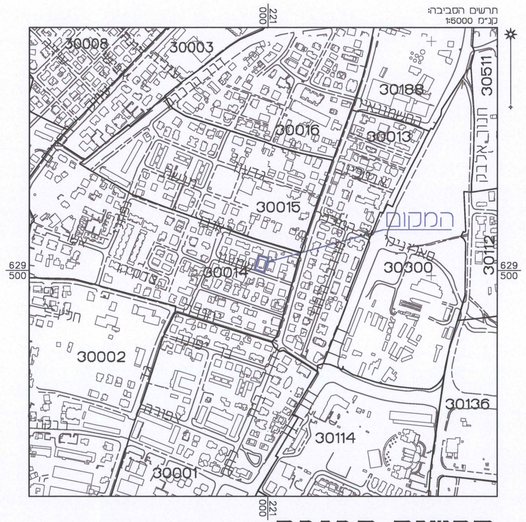

תרשים סביבה
קנ"מ 1:5,000