



15/16-1

חוק התכנון והבנייה, התשכ"ה - 1965
תכנית מפורטת

מס' 101-0208694

שם התכנית
הרחבת יח"ד ותוספת מחסנים
ברחי מאיר בלבן 17,
ירושלים

תשריט מצב מאושר גליון 1 מתוך 1

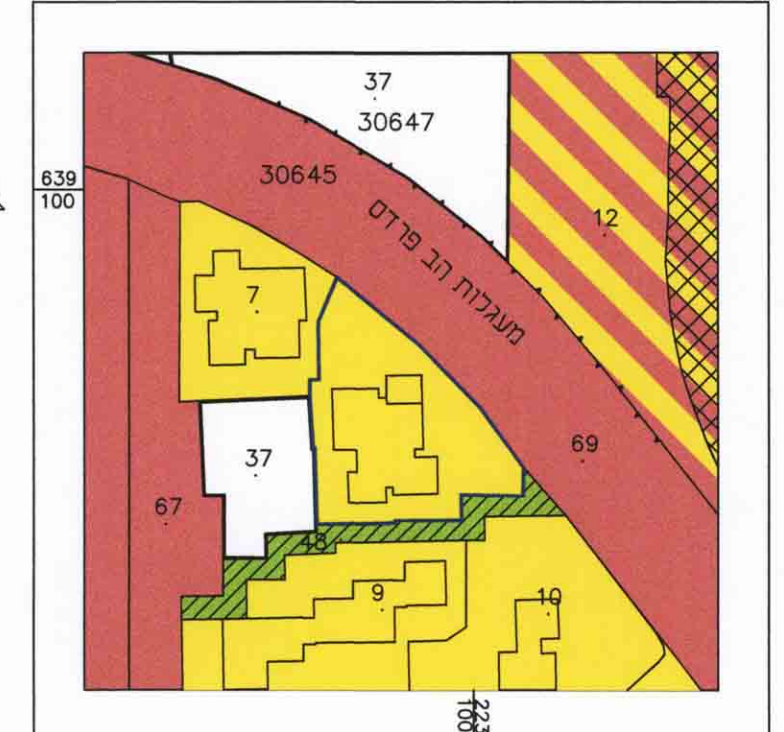
מחוז	ירושלים
מרחב תכנון מקומי	ירושלים
רשות מקומית	ירושלים
ישוב	ירושלים
תאריך	15/11/2016
שם תנספח	קנ"מ
מצב מאושר	1250
תרשים סביבה	14250
תרשים התמצאות כללית	15000
תרשים נוסף	-
תמונה נוספת	-

שמות וחתימות:

עורך התוכנית	שם: שלי לוי תאגיד: 05213888 כס' חשיון ה-44585 טל: 052-5361777
מודד	שם: ציון שרון תאגיד: 02-8444444

תרשים סביבה

תרשים הסביבה קנה מידה 1 : 1,250



תרשים מקום

קנה מידה 1 : 5,000 תרשים התמצאות



מקרא

- גבול התכנית המוצעת
- גבול תכנית מאושרת ומספרה 1713
- דרך קיימת ו/או מאושרת
- אזור מגורים 5 מיוחד
- שטח ציבורי פתוח
- שטח לבנין ציבורי
- מגורים ב'
- בנין קיים
- מס' גוש 30645
- גבול גוש 8
- מס' חלקה
- גבול חלקה
- תוספת חדר
- תוספת מרפסת

ציון שרון
משרד תכנון ומבנה
ירושלים
02-8444444

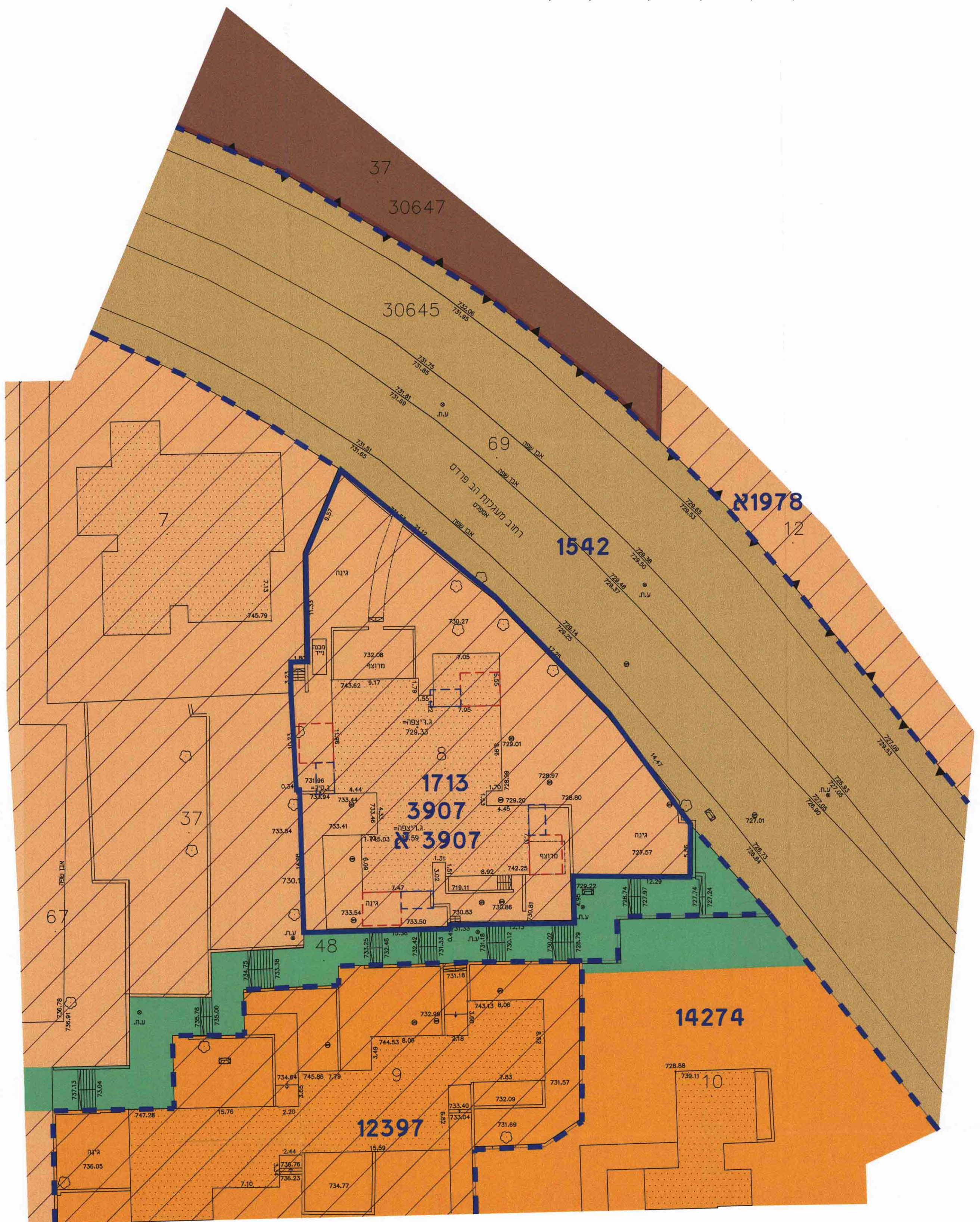
מקרא

- גבול תכנית מוצעת
- דרך ו/או ציבורית
- אזור מגורים 3-4 שטוח
- אזור מגורים רב שטוח
- דרך חלוקי רגל
- שטח שאינו כולל בתוכנית
- מרחש זיהה פריטי
- גבול גוש 30645
- מס' גוש 8
- גבול חלקה
- מס' חלקה

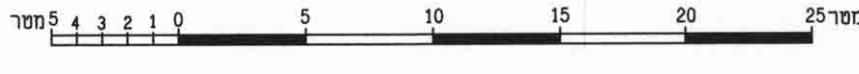
מספר התוכנית 30645-8
רמת דיוק הגו הכולל והקדסטר: 3
1 = מדידה גרפית
2 = סו כחול כנכבד ברמה אנליטית
3 = מדידה אנליטית מלאה ברמת תחיר
1. המדידה המפורטת
הריני מצהיר בזאת כי מדידת המפה המפורטת/המצבית המואה רקע לתוכנית זו. נערכה על ידי:
01.02.2016
ביום
והיא הוכנה לפי הוראות נוהל מבאת ובהתאם
לדורות החוק ולתקנות המודדים שבתוקף.
שם המדידה
ציון שרון
מספר התוכנית 403
חתימה: 12.7.16
02-8444444

רשח הקודי נאאות מבוסס על ניסודות 235חא, 227חא
גבוים מתבססים על 716.85=חא227

מצב מאושר ע"פ תוכניות מס' 1713, 1542, 12397, 14274, 1978, 3907, 3907א



קנה מידה 1 : 250



לא לצרכי רישום

