

ישראל
101-0307470
10/10/16
בניין להוראת
התורה והתורה
בבית המדרש
החדש

חוק התכנון והבנייה, התשכ"ה - 1965
תכנית מתאר מקומית

מס" 101-0307470

שם התכנית
הרחבת יחידת דיור בבניין קיים
ואדי אל ג'וז, ירושלים

מצב מאושר גליון 1 מתוך 1

שם הנספח	קני"מ
מצב מאושר	1.250
תרשים סביבה	14250
תרשים נוסף	15000
תרשים נוסף	-
תמונה נוספת	-

תאריך 6.11.2016








שמות וזהימות:

יוזם התכנית	שם: רגיב ראזם ת.ז: 80655061 מסל: ואדי אל ג'וז מסל: 050-2565644
מגיש התכנית	שם: רגיב ראזם ת.ז: 80655061 מסל: ואדי אל ג'וז מסל: 050-2565644
בעל עניין בקרקע	שם: רגיב ראזם ת.ז: 80655061 מסל: ואדי אל ג'וז מסל: 050-2565644
עורך התכנית	שם: אדריכל ראיד עיסאווי ת.ז: 027960374 מסל: ג'בל אל-מוכבר מסל: 054-5901970
מודד	שם: שאול יורובסקי ת.ז: 303649586 מסל: שני רשין 760 מסל: הצפון 3 מסל: 02-6763103

הצהרת המודד:

הריני מצהיר בזאת כי מדידת המפה הטופוגרפית/המצבית המוקדמת רוקע לתכנית זו, נערכה על ידי ביוס: -- 5.6.2016 -- והיא הוכנה לפי נוהל מאית וברתאם להוראות החוק ולתקנות המודדים שבתוקף. דיוק המדידה והקדסטרו מדידה גרפית/ קו הכחול (בלבד) ברמה אנליטית/ מדידה אנליטית מלאה ברמת תצ'ד (כולל המדידה הכחולה) יורובסקי שאול 760 שם המודד מספר רשיון 050-5301268 תאריך 6.11.2016

מקרא מצב מאושר

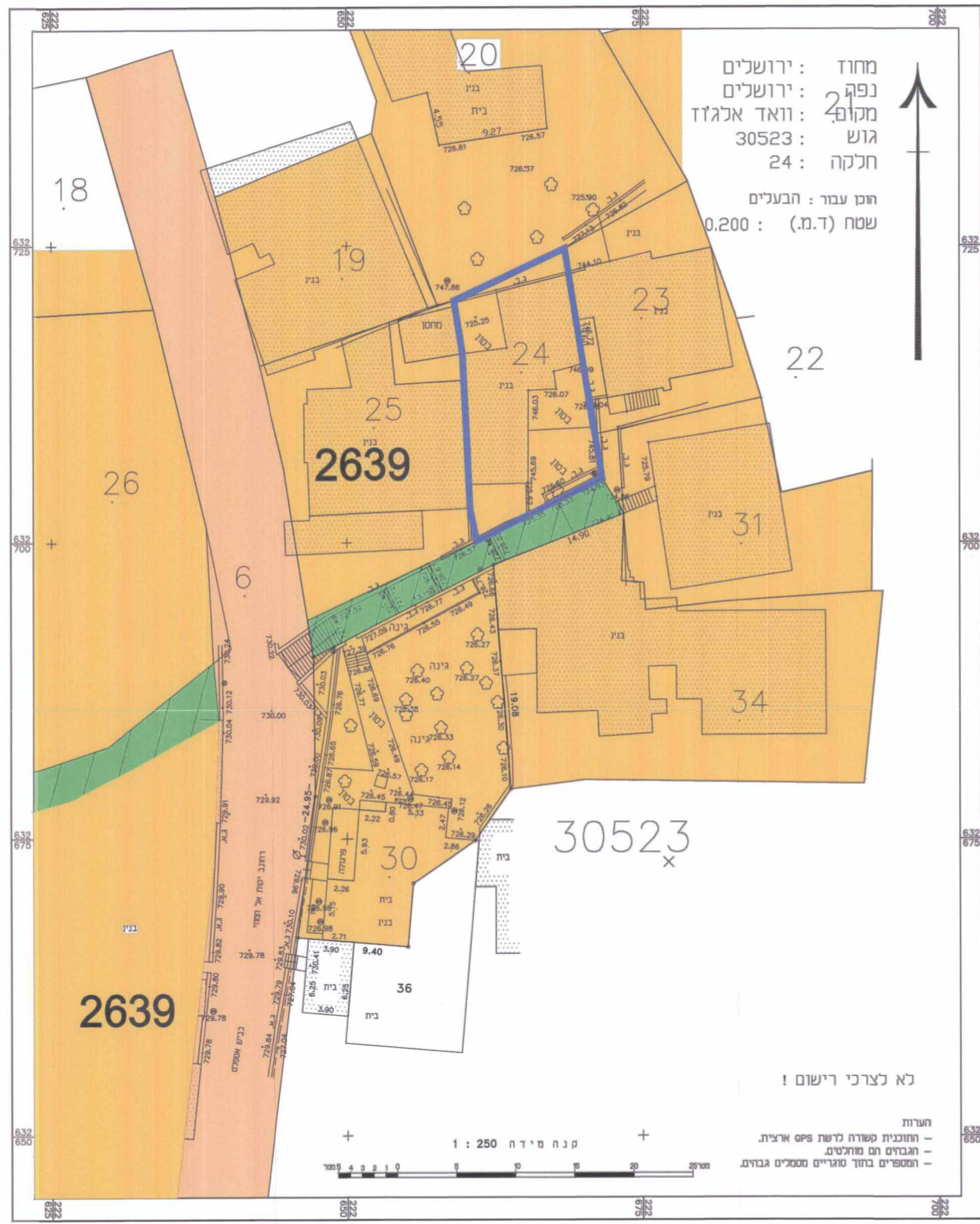
-  גבול התכנית
-  דרך מאושרת
-  אזור מגורים 5
-  מעבר ציבורי להולכי רגל
-  בניין קיים
-  גבול חלקה קיימת
-  מס' חלקה קיימת 24



תרשים סביבה כללית
קנ"מ 1:1250



תרשים סביבה קרובה
קנ"מ 1:5000



מחוז : ירושלים
נפה : ירושלים
מקום : 2 וואד אלג'וז
גוש : 30523
חלקה : 24
חוק עבר : הבעלים
שטח (ד.מ.) : 0.200

מצב מאושר
קנ"מ 1 : 250

לא לצרכי רישום!
חירות
- התוכנית משורה נרשת GPS ארצית.
- הגבולות הם מוחלטים.
- המספרים ברוחן סגוריים מסמלים גבולות.

