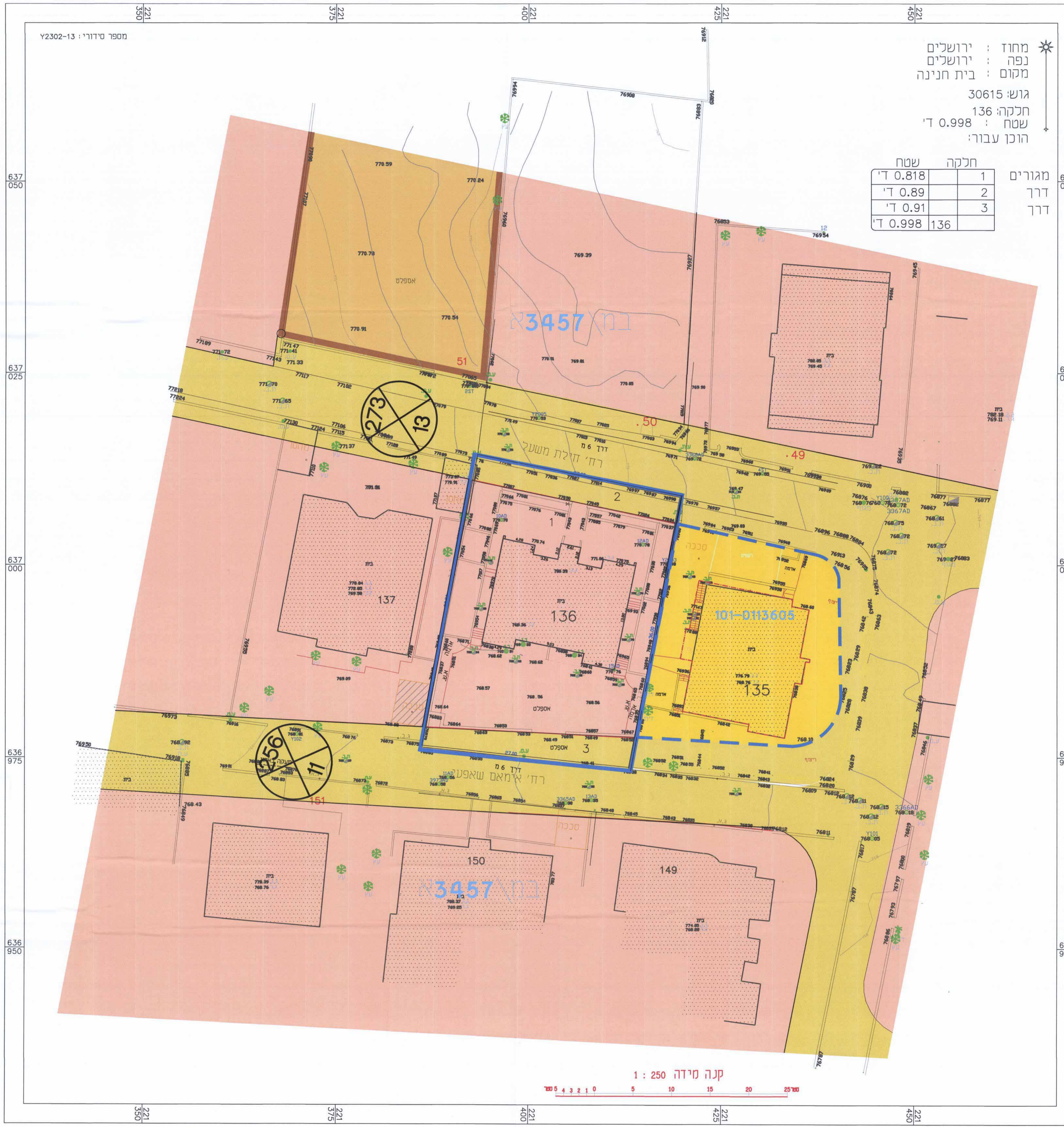


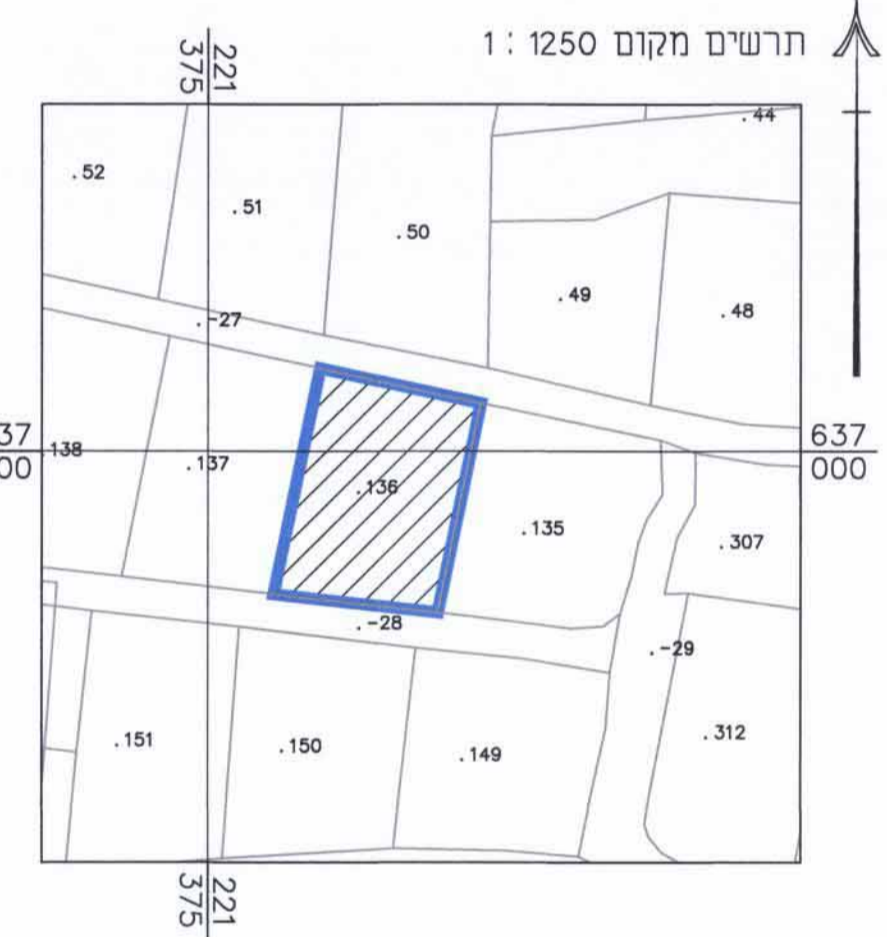
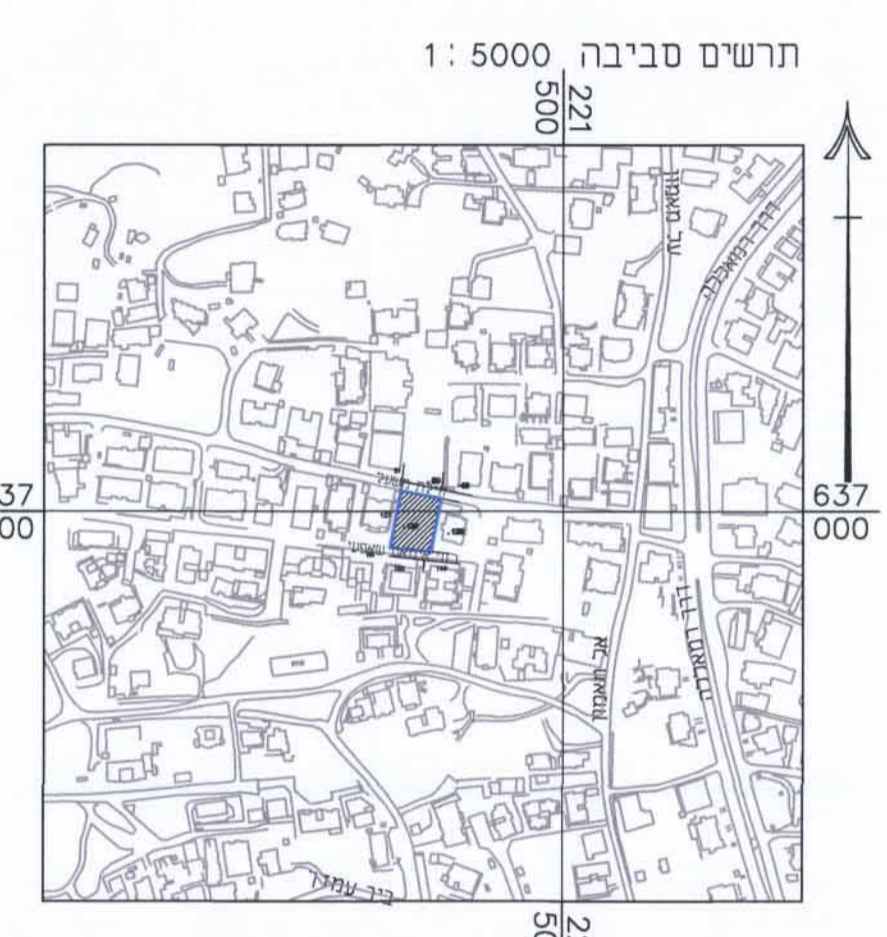
תוכנית מתאר מקומית - ת.מ.מ. 101-0275503
 גוש 30615
 חלקה 136

1/5184-א



מחוז : ירושלים
 נפה : ירושלים
 מקום : בית חנינה
 גוש: 30615
 חלקה: 136
 שטח : 0.998 ד'
 הוכן עבור:

מגורים	חלקה	שטח
1	0.818 ד'	
2	0.89 ד'	
3	0.91 ד'	
	136	0.998 ד'



חוק התכנון והבנייה, התשכ"ה - 1965
תכנית מתאר מקומית

תוכנית מס' 101-0275503

שם התכנית
 תוספת קומה מעל הבניין הקיים ברחוב חילת משעל
 שכי' בית חנינה, ירושלים

מצב מאושר **גליון 1 מתוך 1**

שם הנספח	קני"מ
מצב מאושר	1: 250
תרשים סביבה	1: 5000
תרשים מקום	1: 1250

מקרא מצב מאושר - תוכניות במ-3457

- גבול התכנית
- גבול תכנית מאושרת
- מספר תכנית מאושרת
- אזור מגורים 1 מיוחד
- אזור מגורים ב'
- דרך קיימת או מאושרת
- שטח לבנין ציבורי
- בניין קיים
- גבול חלקה
- מס' חלקה 136
- מספר גוש 30615
- מספר הדרך 500
- קווי בנין
- רוחב הדרך

שמות וזחתימות:

שם:	פרים עיד	תחום:	
שם:	ראגאבי נביל	תחום:	
תאריך:	20.06.2016	תאריך:	
מספר דואר, ששפט, ירושלים:	02-5400977	מספר דואר, ששפט, ירושלים:	02-5400966
מספר:	officeabule@yahoo.com	מספר:	
טל:	0522877014	טל:	0522744404
ירושלים - 49547		ירושלים - 49547	

עורכי התכנית

הצרת מודד
 הריון מצוהר בזאת כי תחפה הטופוגרפית/המצבית המרוחה רקע לתכנית זו
 ערכה על ידי ביום 10.5.2016 וזהו תוכנה לפי הוראות נוהל מבואת
 וברצאם להוראות החוק ולתקנות המודדים שבחוק. דיוק המודד והמדידה
 מדידה אנליטית מלאה ברמת תצויר.
 75 ג'נסלפס 1403
 מספר דירשון: 49547
 תאריך: 26.1.2017
זיו מוסטפא
 מודד מטכ"ל

מינהל התכנון - מחוז ירושלים
 יועץ תכנון מבנין, תשכ"ה - 1985
 יועץ תכנון ת"מ
 חמדה הקצויה לתכנון ולבניה חלופית
 ביום 01.11.16 סוחר את התכנית
 התכנית לא נקבעה לפי חוקי התכנון
 המפורטים בתקנות המודדים
 מינהל התכנון

מס' תכנית: 101-0275503
 מס' גוש: 30615
 מס' חלקה: 136
 תאריך: 20.06.2016
 מספר דואר: 02-5400977
 מספר טל: 0522877014
 ירושלים - 49547