חוק התכנון והבנייה, התשכ"ה - 1965

תכנית מתאר מקומית

מס' 101-0279760

מתחם דיפו רכבת קלה, מבני ציבור ותעסוקה בקריית ממשלה, גבעת רם

תשריט מצב מוצע	גיליון 1 מתוך 1
מחוז	ירושלים
מרחב תכנון מקומי	ירושלים
רשות מקומית	ירושלים
ישוב	ירושלים
תכנית בסמכות	מחוזית
איחוד וחלוקה	איחוד ו/או חלוקה בהסכמת כל הבעלים בכל תחום התכנית/בחלק מתחום התכנית
היתרים או הרשאות	תכנית שמכוחה ניתן להוציא היתרים או הרשאות
מונה תדפיס התשריט	28
מועד הפקה	03/08/2016 12:31
שטח התכנית	26.828 דונם קנה מידה 1:500

אישורים

שמות*

מגיש התכנית	משרד האוצר	תאריך: מנהל
עורך ראשי	אנגל סרגיי	תאריך:
יזם	חברה ממשלתית	תאריך: תכנית אב לתחבורה

בעלי ענין בקרקע*

בבעלות מדינה	תאריך: מדינת ישראל	
בבעלות רשות מקומית	תאריך: עירית ירושלים	

טבלת גושים וחלקות*

מספר גוש	חלק/ כל הגוש	מספרי חלקות בשלמותן	מספרי חלקות בחלקיותן
30147	חלק	214,216,218,225	166,207-208,224
30155	חלק	19,29,38,46-47,124,128,130	18,65,67,72,76,85,122,126
30538	חלק		16,23

* הרשימה המלאה מפורטת בהוראות התכנית / בהודעה שפורסמה בעיתונות וברשומות

הריני מצהיר בזאת כי המפה הטופוגרפית/המצבית המהווה רקע לתכנית זו, נערכה על ידי ביום 20.04.2016 והיא הוכנה לפי הוראות נוהל מבא"ת ובהתאם להוראות החוק ולתקנות המודדים שבתוקף. דיוק הקו הכחול והקדסטר:
מדידה אנליטית מלאה ברמת תצ"ר

שם המודד	מספר רשיון	חתימה	תאריך
יאיר איבוצקי	542		1.12.16

גרסת פוברגת 12.2015

מקרא

- מבנים ומוסדות צבור ותחבורה
- דרך ו/או טיפול נופי
- דרך מאושרת
- דרך/מסילה לביטול
- גבול מסדרון תשתיות ת"ק
- קו בנין
- קו בנין עילי
- חזית מסחרית
- ציר
- קו חשמל מתח גבוה
- מידות
- ביטול

מקרא מפת מדידה

מקרא

- מבנה
- צריף,סככה,חממה
- אספלט
- אבן שפה
- דרך עפר
- גדר תיל \ רשת
- גדר אבן,קיר
- גדר אבן\ קיר אבן\ גדר\ בטון
- שפת ואדי
- מדרון עליון\ שיפוע סבור
- עץ
- 12.85 נקודת גובה אופיינית
- קו גובה משני (0.5, 0.5, 1.0 מ')
- 123 קו גובה ראשי (5.0, 2.5, 1.0 מ')
- שוחת ביקורת כלכלית
- עמוד כללי
- ארון כללי
- עמוד תאורה
- עמוד תקשורת
- ע. חשמל עץ
- ע. חשמל בטון
- ע. חשמל תעלה
- ע.חשמל. זדית
- שוחת\ גוב מים
- שוחת ביוב
- שוחת ניקוז
- גוב תקשורת

תרשים התמצאות - קנ"מ 1:12000

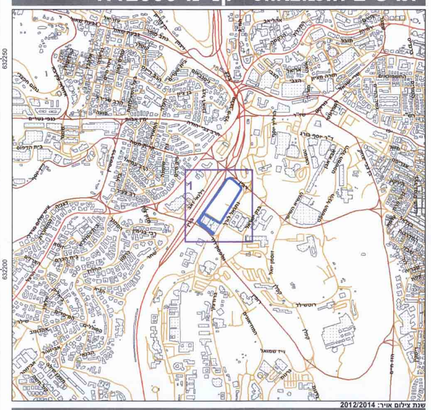
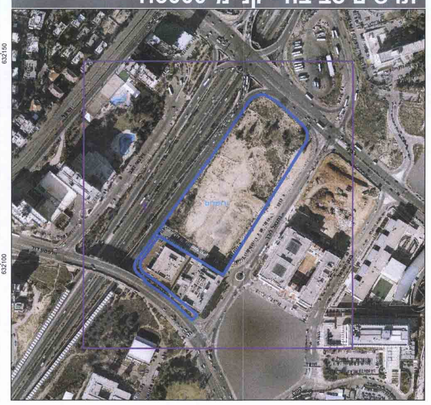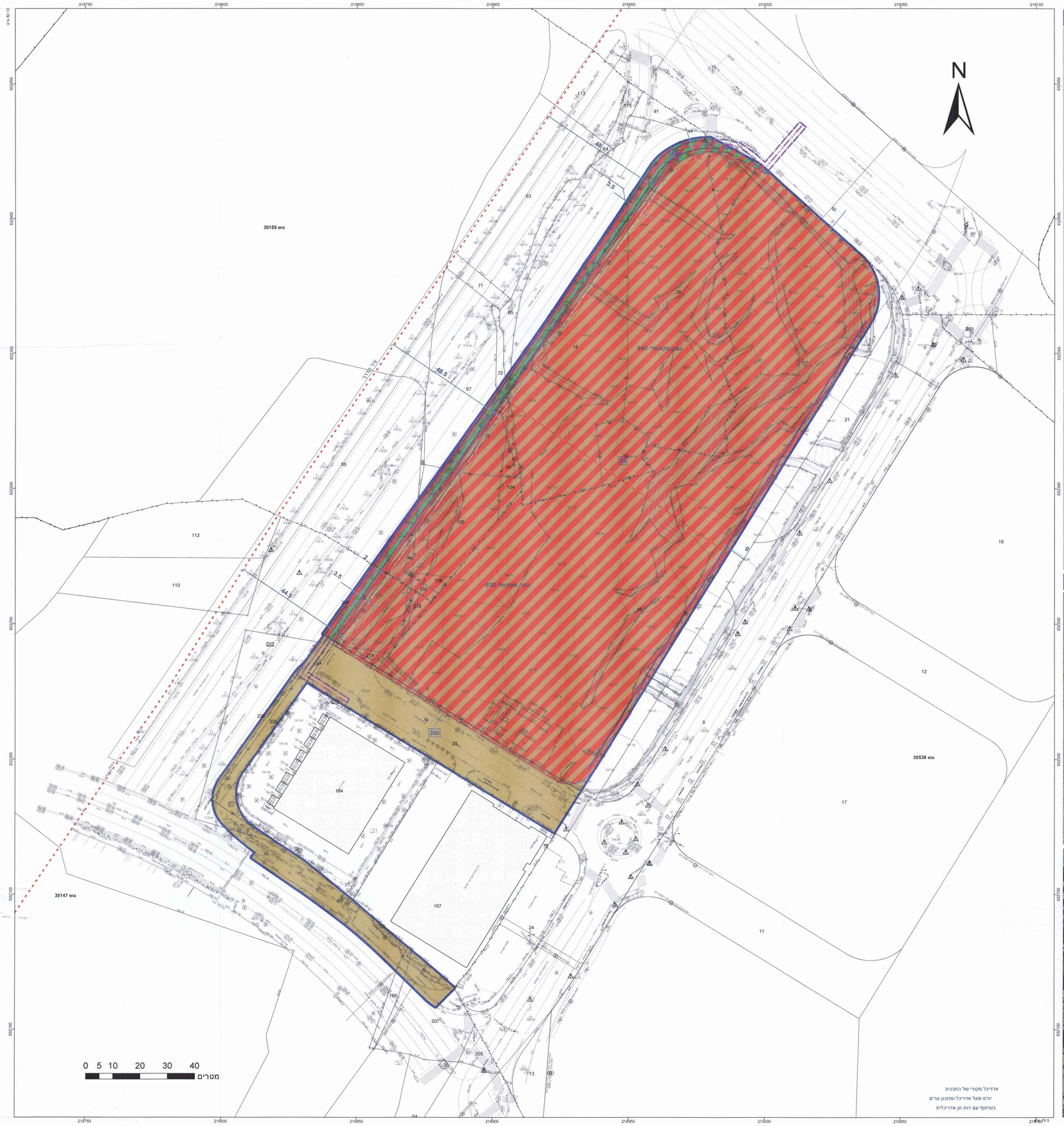
תרשים סביבה - קנ"מ 1:3000