3\124\03\3

הרובע המיוחד באשדוד

הוועדה המקומית לתכנון ובניה אשדוד
הוגשה בקשה מתאר מקומית הכוללת הוראות של תכנית מפורטת

תשריט

שיפוד וחלוקה	מסמכות רשמית	שטר התכנית
לא רלוונטי	הנקה מחוזית	תכנית עליון מכוחה לעצבא החיים

מחוז : הדרום
מרחב תכנון מקומי : אשדוד
רשות מקומית : אשדוד
שטח התכנית : 722,122 מ"ר
קנה מידה: 1:250 1:1250

גושים וחלקות בתכנית:

גוש	סוג גוש	חלקות במלואן	חלקי חלקות
181	מוסדר	11,20-24,26-36,49-56	7-10,12-16,18,19,25,37, 47,48,59,60,64,65
2013	מוסדר	29-32,36	3,4,24-26,34
2022	מוסדר	4,6	-

הלקטין מלט בע"מ
מרח' מיכאל
מס' רישיון 187
שם המודד | מספר רישיון | חתימה | תאריך

חותמות מוסד התכנון :

שלב: מיצוי תנאים למתן תוקף **מהדורה :** 6 **תאריך :** 02/11/17

שמות וחתימות :

מגיש התכנית	עיריית אשדוד רח' הנדיב הצבי מ' אשדוד ת.ד 261	08-8675908	08-8545200
בעלי המקרקעין	מדינת ישראל		
	רשות הפיתוח		
בעלי המקרקעין	עיריית אשדוד רח' הנדיב הצבי מ' אשדוד ת.ד 261	08-8675908	08-8545200
בעלי מקרקעין	יוראל אבו		
	רח' המעגלים 16 אשדוד		
	office@eduit.com	08-8520624	08-8520630
בעלי מקרקעין	אמיר ישראל		
	רח' שלמה המלכה 18 ירושלים		
עורך התכנית	רח' בר כוכבא 1 נתניה	09-7607963	09-7607962

הוגשה לאישור
ותמכנון עליה

הצהרת המודד

אני המודד בשם כי פרדיה המפה ומפות אפיון ומפות רשם מקומי זה, מבוסס על יחד ביום 2016 ... הוא מכון לפי הוראות מהד אבאלי בנושאי הרשאים ומפי הוראות המודדים שבנקוף. דיוק הבנתי המבוסר מדויק נדיון

הלקטין מלט בע"מ
מרח' מיכאל
מס' רישיון 187
שם המודד | מספר רישיון | חתימה | תאריך

הוועדה המקומית לתכנון ובניה אשדוד
אישור

תרשים התמצאות — קנ"מ 1:20000

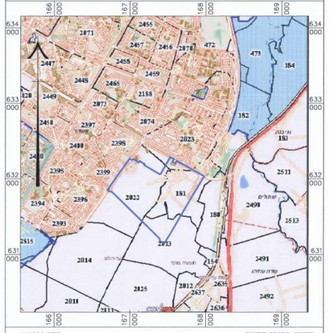

תרשים סביבה קרובה — קנ"מ 1:10000

תמא\ 35 מרקמים

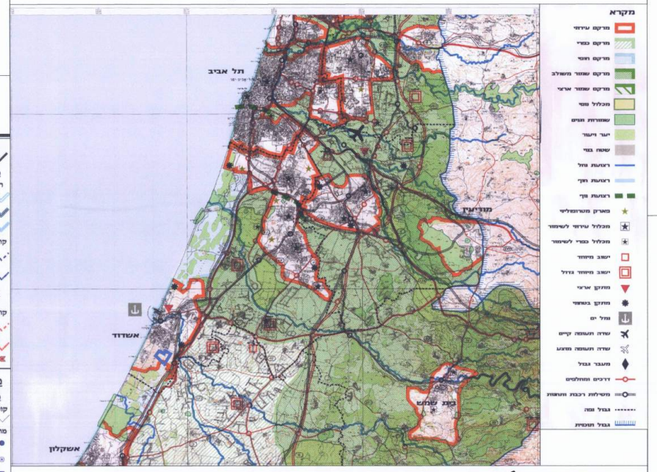

תמא\35 הנחיות סביבתיות

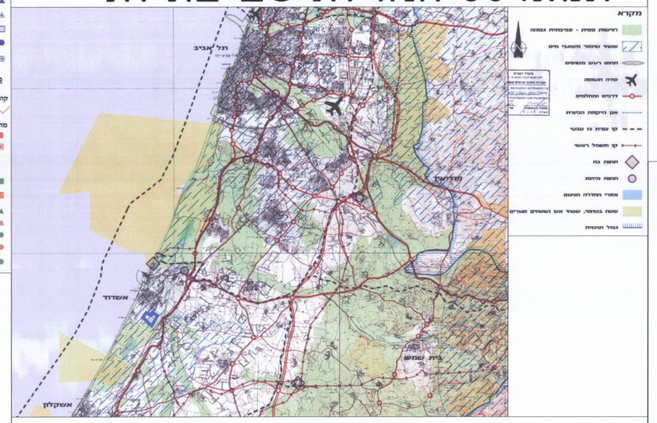

תמא\ 34 \ ב\ 5

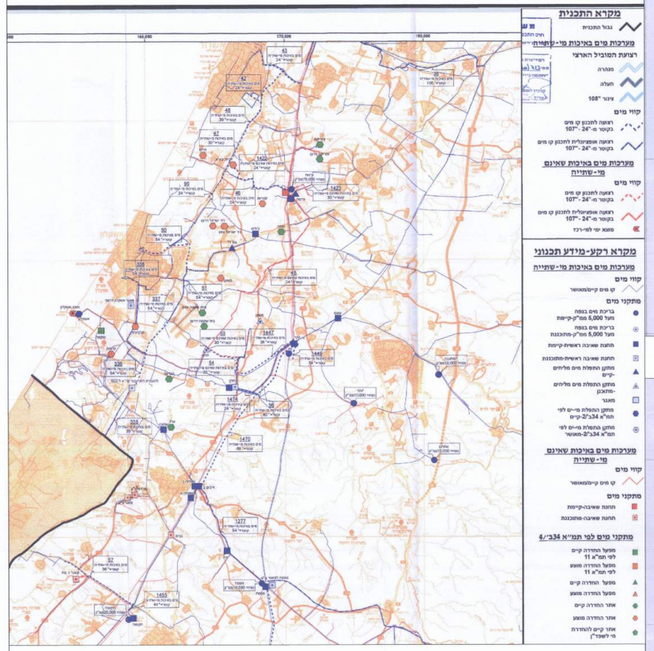

תמא/ 4/ 14 - יעודי קרקע - קנ"מ 1:25000

תמא/ 4/ 14 - תשתיות - קנ"מ 1:25000

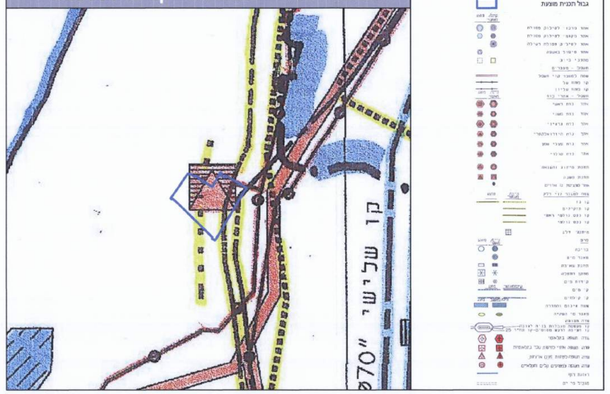

מצב מאושר - קנ"מ 1:6250

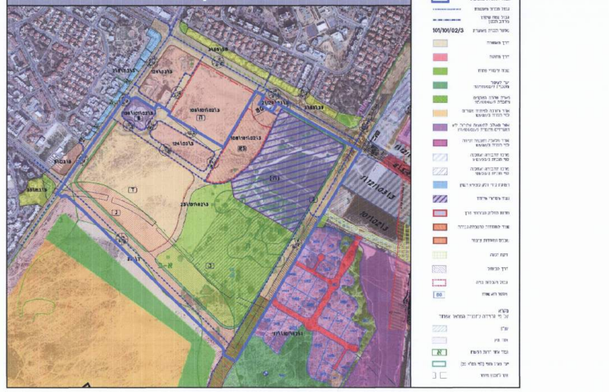

תכנית מתאר אשדוד - 101/02/3 - קנ"מ 1:50,000

תמא/ 22 - קנ"מ 1:50,000

תמא/ 34/ ב/ 3 - קנ"מ 1:50,000