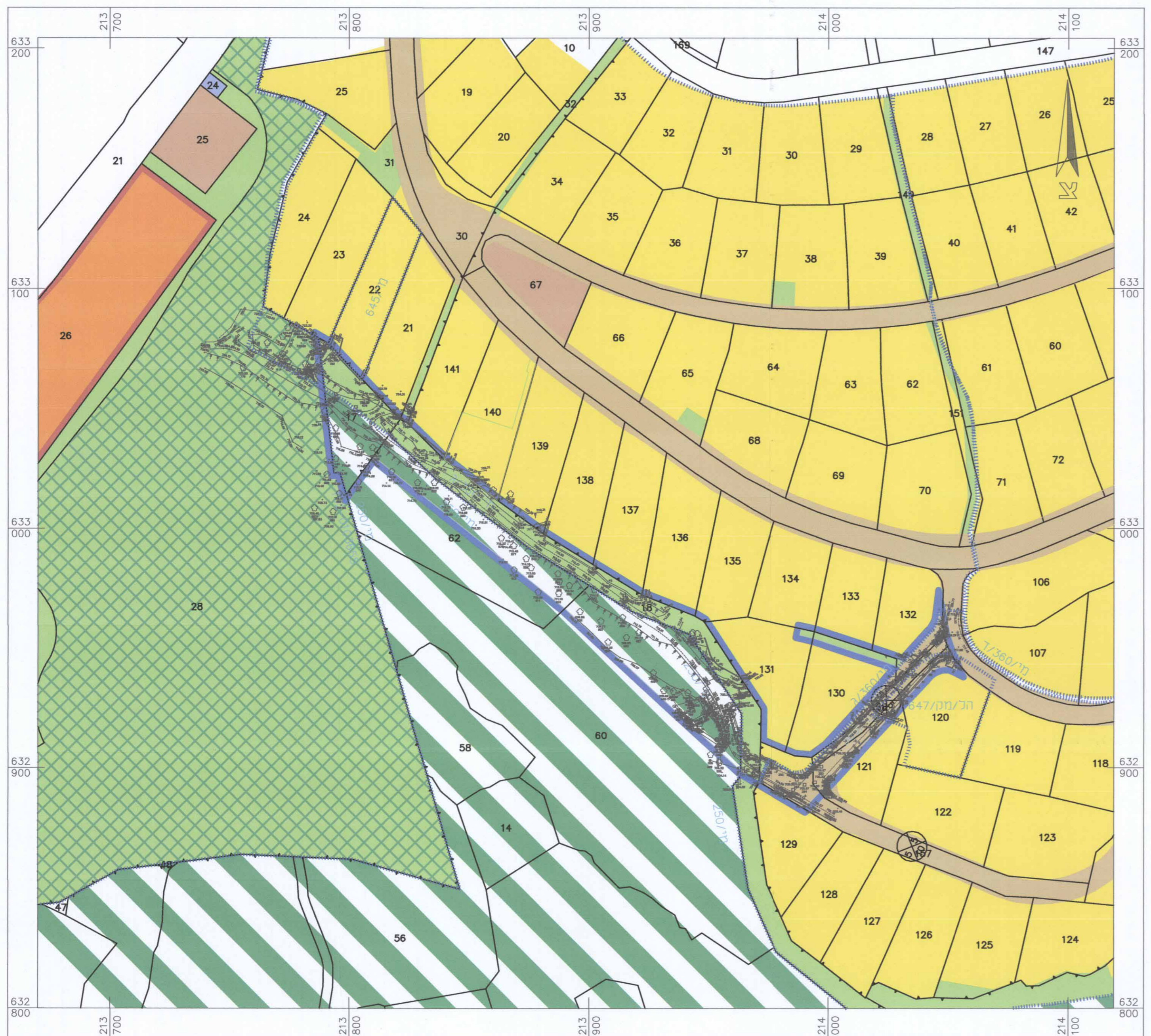


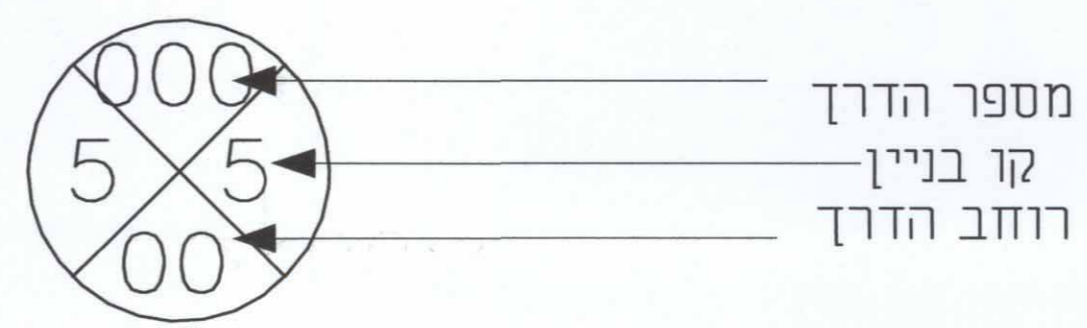
# מצב מאושר

קנ"מ 1:1,250



## מקרא: מצב מאושר

- גבול התכנית
- קו בניין
- אזור מגורים 5
- מגורים ד'
- פארק/גן ציבורי
- שטח ציבורי פתוח
- שטח למבני ציבור
- שטח ליעור (מי/250)
- מתקנים הנדסיים
- דרך מאושרת



# מצב מאושר

נספח לתכנית מס' 152-0461087

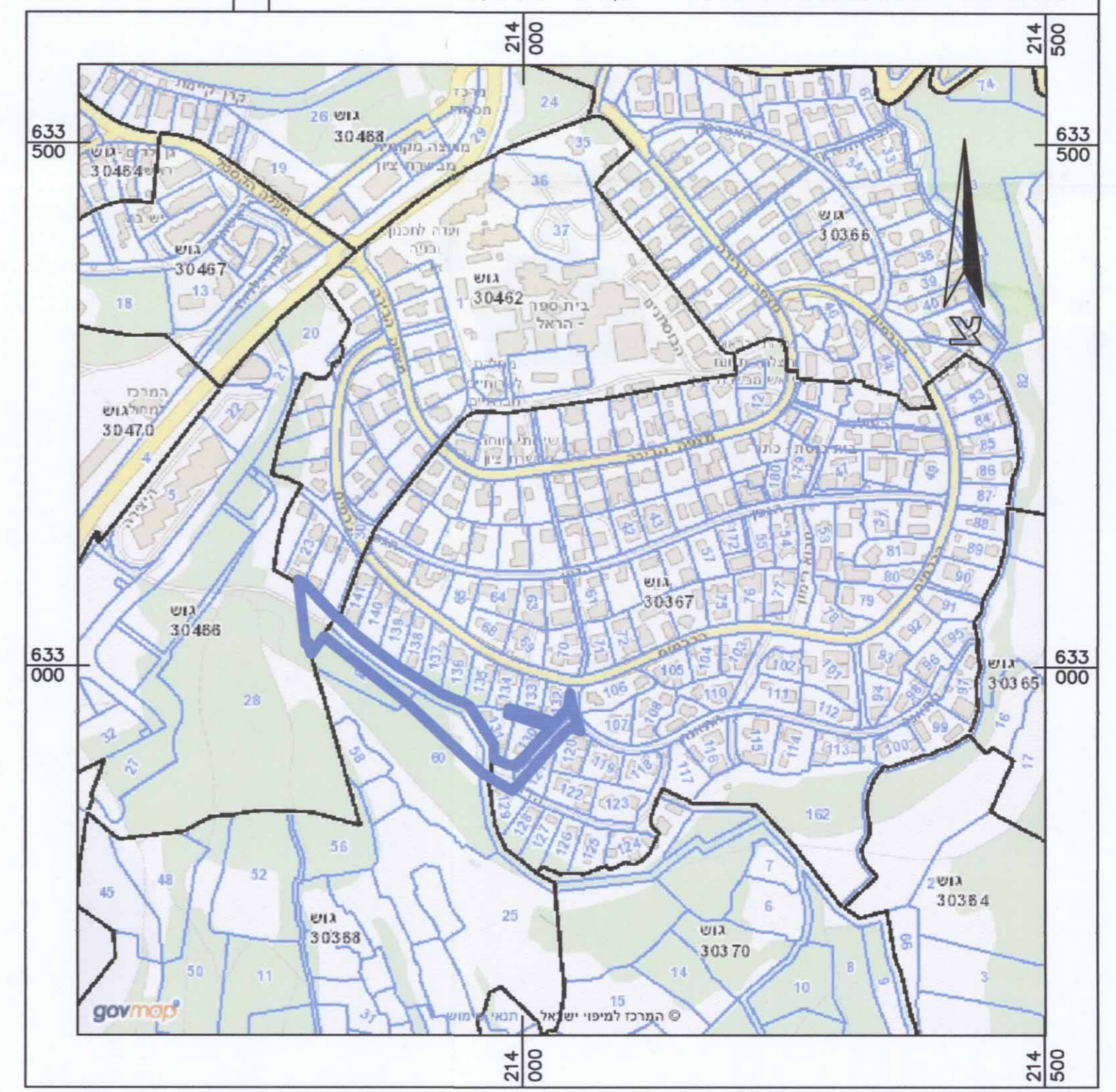
## רחוב הכרמים מעוז ציון מבשרת ציון

גליון 1 מתוך 1

תחולה	רקע
תיאור תאריך עריכת הנספח	19/09/2016
קנ"מ	14,250
תרשימים נוספים	קנ"מ
שם תרשים	מפת התמצאות 15.000
שם תרשים	-
שם תרשים	-
שמות וזחתימות:	
עורך הנספח	שם: עינב קוה-יאיר תאגיד: -
זחתימה:	

## מפת התמצאות

קנ"מ 1:5,000



חוק התכנון והמבנה תשכ"ה: 1965  
הגדרה המקצועית לתכנון הבניה "הרצלי"  
אשרור תכנית מס' 152-0461087  
תאריך תחילת תכנון: 2016  
תאריך אישור: 1/2/2017  
איתור גינה/גן ציבורי  
מימון ייעוץ: מימון תחברות "האיל"מחלקת התכנון  
01/317  
23.02.2017  
נתקבל