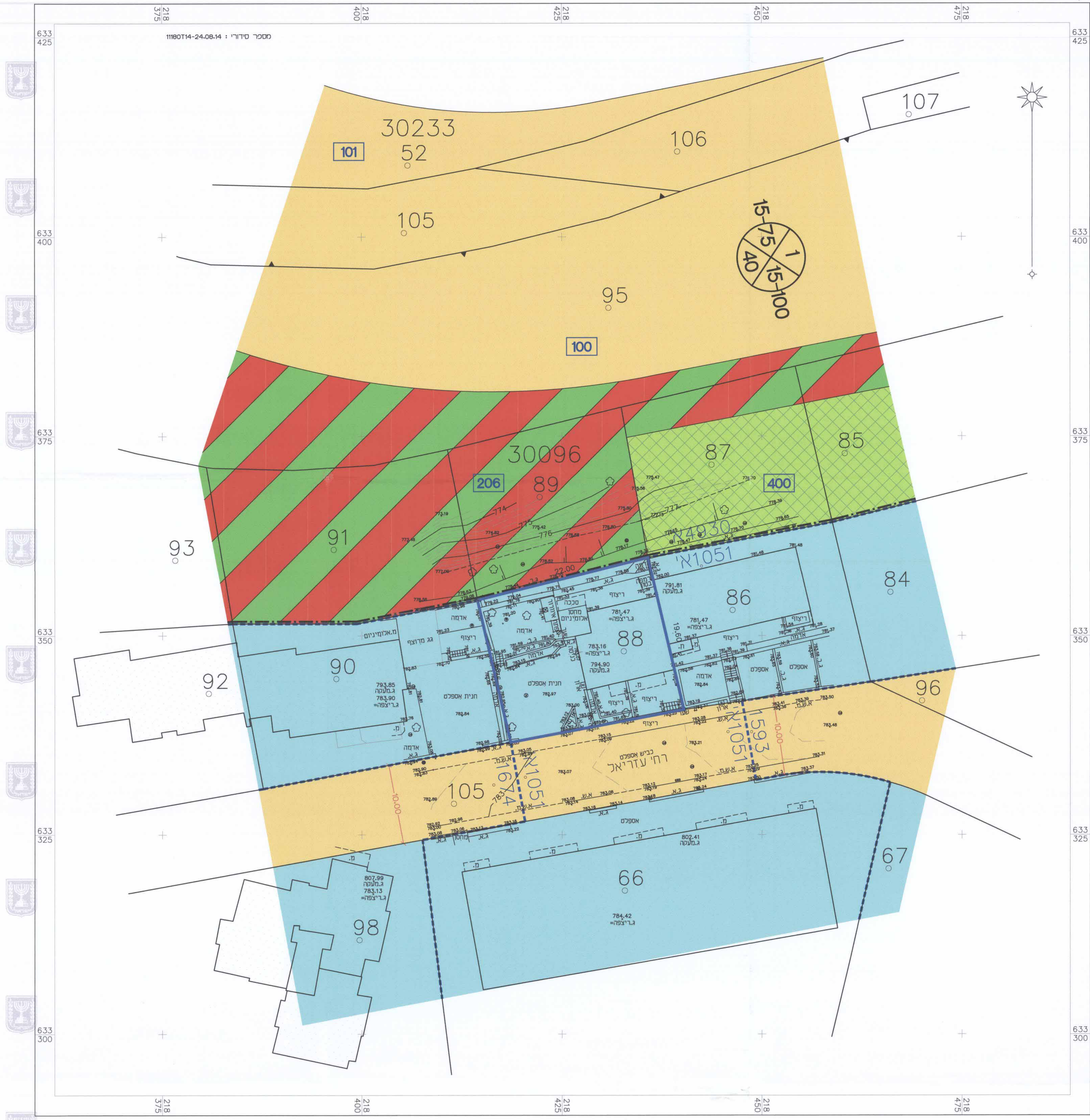


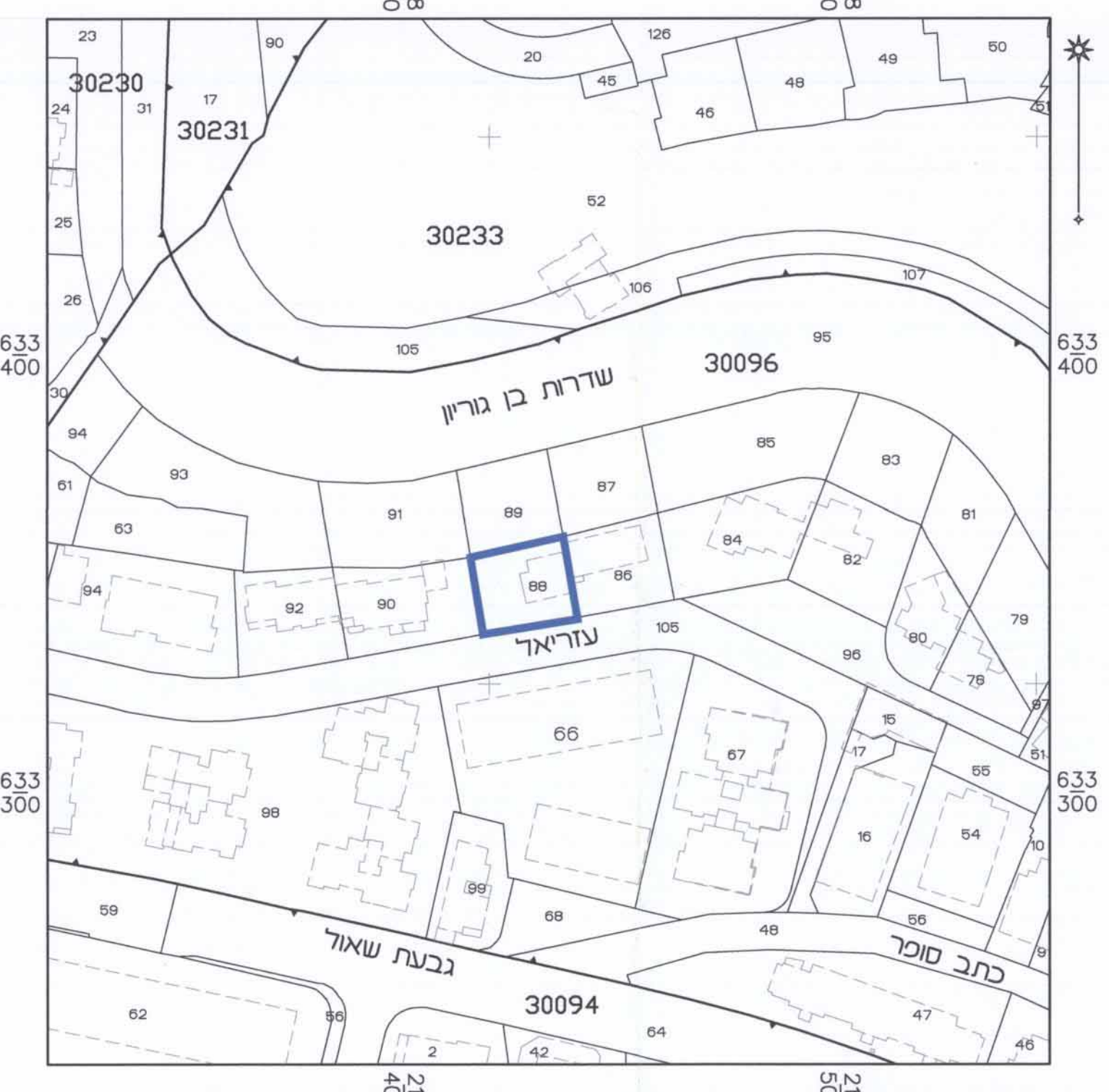
מצב מאושר

קנ"מ 1 : 250



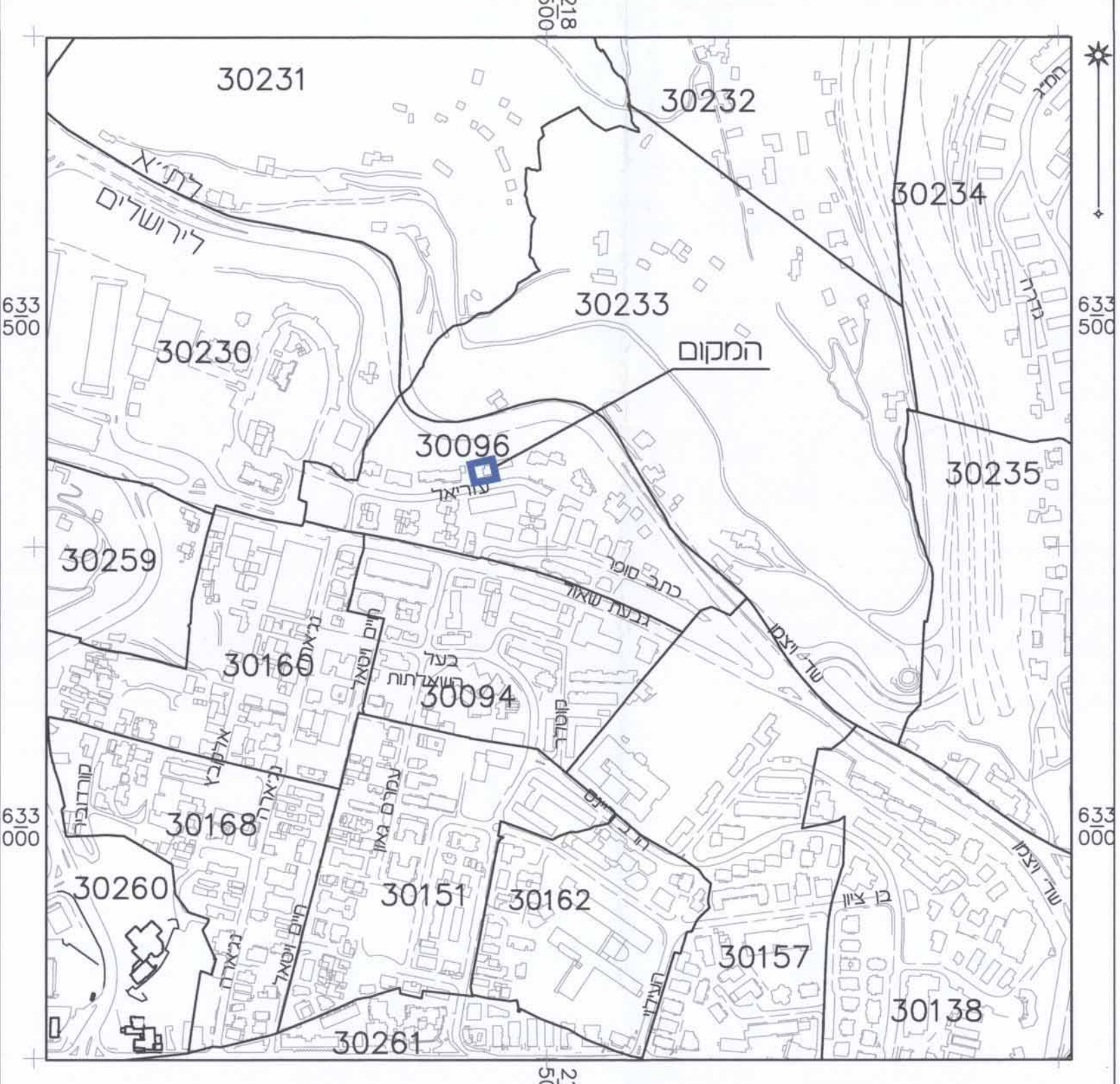
מקרא מצב מאושר

- גבול התכנית
- גבול תכנית מאשרת ומספרה
- 101
- דרר קיימת או מאשרת
- דרר ו/או ספול נופי
- אזור מגורים 2
- שטח לשמורת טבע
- קו בנין
- בנין קיים
- גבול גוש
- מספר גוש 30096
- גבול חוקה
- מספר חוקה 88
- גבול תא שטח ומספרו
- מספר דרך
- קו בנין
- רוחב הדרך
- 15-75-15-100
- 1



תרשים סביבה קרובה

קנ"מ 1 : 1,250



תרשים התמצאות כללית

קנ"מ 1 : 5,000

זוהו התכנון והבנייה, התשס"ח - 1966
תוכנית מתאר מקומית

101-0258400

שם התכנית:
**הרחבת יחיד קיימות
ברחבי עזריאל 9
נבעת שאול, ירושלים**

מצב מאושר
גיליון 1 מתוך 1

שטח	1250
תחום סביבה קרובה	14250
תחום התמצאות כללית	15000

תאריך: 19/02/2017

אישור
101-0258400
תוכנית מתאר מקומית

מספר התוכנית

רמת דיוק זהו הכתול והמספר:
1 = מדידה גרפית
2 = קו כחול (כלבוד) ברמה אנליטית
3 = מדידה אנליטית מראה ברמת תצור

1. המדידה המסורתית
הריני מצהיר בואת כי מדידת המפה המסורתית/
המצבית המוצהרת דעה לתוכנית זו. נערכה על ידי:
יום: 07.08.16

והיא והכנה לפי הוראת נוהל מבאת וברחמים
לדורות החוק ולתקנת המודדים שבתוקף.

שם המודד: אסתר ראובן
מספר רישוף: 502
חתימה: אסתר ראובן תאריך: 19/02/17

שמות רשמיים:

שם: אדיר דינה בלר
תפקיד: מנהל
שם: רחל ששן ששון
תפקיד: מנהל
אדיכילת והכנון
מס' רישוף: 2246