תכנית מס': 616-0206854

שם תכנית: משפ' אמנו מושב עזריקם מגרש 108

תכנית מפורטת

מצב מאושר

איחוד וחלוקה	סמכות ראשית	אופי התכנית
ללא איחוד וחלוקה	ועדה מחוזית	תכנית שניתן מכוחה להוציא היתרים /1א' הרשאות

מחוז : דרום
נפה : אשקלון
מרחב תכנון מקומי : מובים
רשות מקומית : באר טוביה
שטח התכנית : 2404.98 מ"ר
קנה מידה: 1 : 500

גושים וחלקות בתכנית:

גוש	סוג הגוש	חלקות בשלמותן	חלקי חלקות
2591	מוסדר	2-18	27
2592	מוסדר	10	6.9.11
2594	מוסדר	6,9	4
2596	מוסדר	2-17	24.28
2598	מוסדר	2-24.28-29	
2599	מוסדר	2-8.15	
2597	מוסדר	2-40.43-53.57-76, 79-81.83-157	

חותמת המודד:

חותמות מוסד התכנון :

שלב: מילוי תנאים להפקדה מהדורה : 2 תאריך : 4/7/2016

שמות וחתימות :

מגיש התכנית	שם: יעקב אמנו	ת.ז. 057376667	חתימה:
	כתובת: מושב עזריקם 108		
	טלפון: 050-7449253	פקס:	תאריך:
	שם: שולמית אמנו	ת.ז. 022081053	חתימה:
	כתובת: מושב עזריקם 108		
	טלפון:	פקס:	תאריך:

חתימה	בעלי עניין קרקע			
	שם: ר.מ.י.	ת.ז.:	טלפון: 02-5318888	חתימה:
		כתובת: רח"פז 216 ירושלים		
	שם: מושב עזריקם	ת.ז.:	טלפון: 08-6842408	חתימה:
	שם: יעקב אמנו	ת.ז.: 057376667	טלפון: 050-7449253	חתימה:
		כתובת: מושב עזריקם 108		
	שם: שולמית אמנו	ת.ז.: 350180220	טלפון:	חתימה:
		כתובת: מושב עזריקם 108		

עורך התכנית	שם: אדר' כהן בנימין	מ.ר. 33741	חתימה:
	כתובת: רח' בן-גוריון 25/9 אשקלון		
	טלפון: 08-6713715	פקס: 08-6710460	דוא"ל: office@archbc.net
מודד	שם: פוטו-מאפ לביב חלבי	מ.ר. 808	חתימה:
	כתובת: דלית אל כרמל 2/66 מיקוד 30056		
	טלפון: 04-8395202	פקס: 04-8396098	דוא"ל: halabi@halabi.co.il

חצחרת מודד

הריני מצהיר בזאת כי המפה הטופוגרפית/המצבית המהווה רקע לתכנית זו,נערכה על ידי ביום: _____ והיא תכנית לפי הוראות נוהל מבא"ת ובהתאם להוראות החוק ולתקנות המודדים שבתוקף. דיוק הקו הכחול והקדסטר: מדידה גרפית/קו כחול(בלבד) ברמה אנליטית/מדידה אנליטית מלאה ברמת תצ"ר (כולל קו כחול).

לביב חלבי — שם המודד
808 — מספר רשיון
חותמת
תאריך

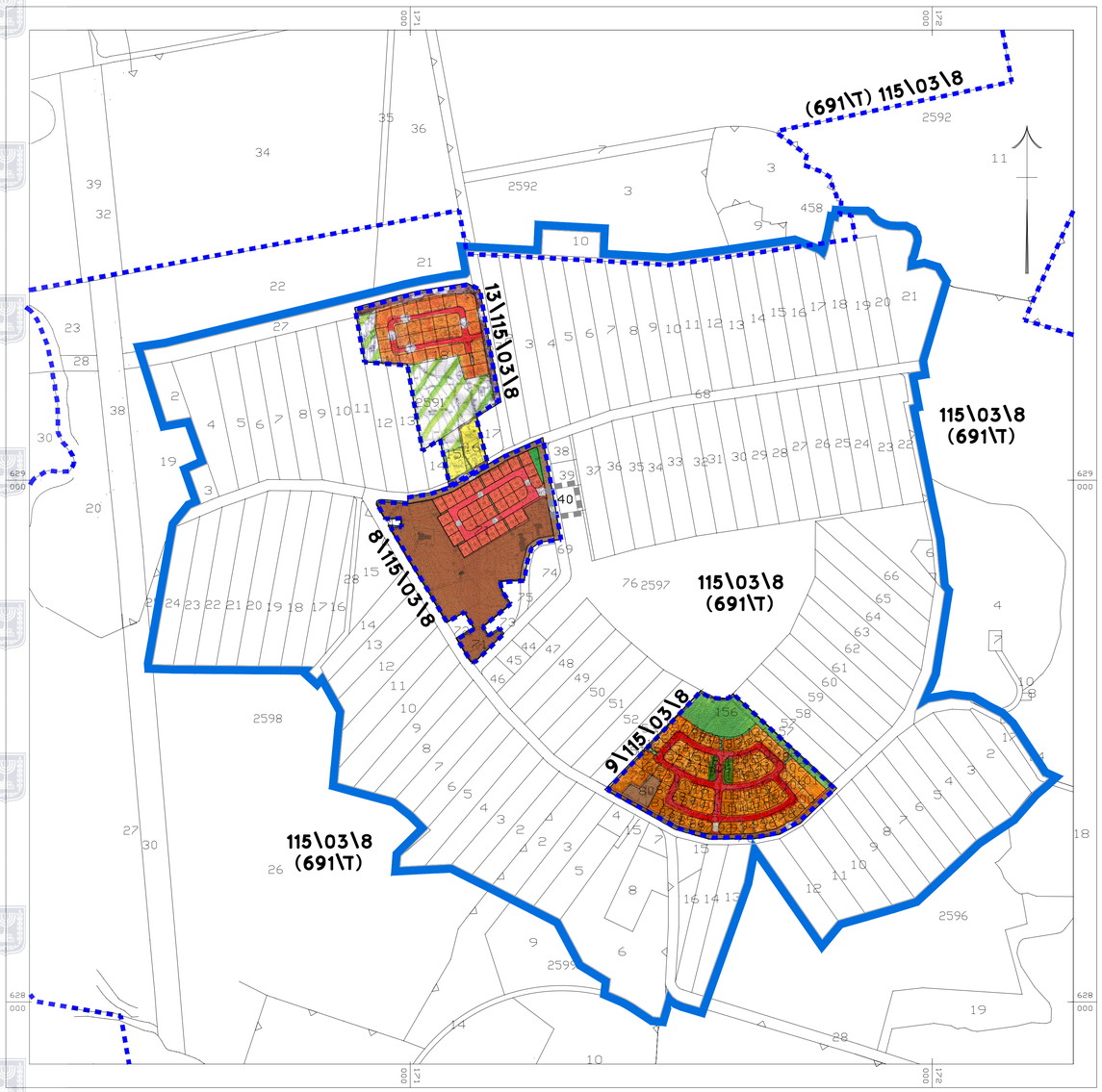

מצב מאושר (כל המושב)

קנ"מ 1 : 5000

מקרא מצב מאושר

- גבול תוכנית
- גבול תוכנית מאושרת
- גבול מתחם
- אזור מגורים (*) ומשק עזר
- שטח מגורים א'
- שטח לבנייני ציבורי (*)
- דרך מאושרת
- קרקע חקלאית
- גבול גוש ומספרו (2597)
- גבול חלקה ומספרה (40)
- רוזטה: מספר הדרך, קווי בנין, רוחב הדרך

(*) ייעוד שלא לפי נוהל מבא"ת

תרשים התמצאות

ללא קנ"מ

מקרא תרשים סביבה

- גבול תוכנית מאושרת
- גבול מתחם
- אזור מגורים בישוב (*) חקלאי
- שטח מגורים א' (*)
- שטח לבנייני ציבור (*)
- שטח ציבורי פתוח
- דרך מאושרת
- אזור מגורים (*) ומשק עזר
- גבול גוש ומספרו (2597)
- גבול חלקה ומספרה (40)
- רוזטה: מספר הדרך, קווי בנין, רוחב הדרך

(*) ייעוד שלא לפי נוהל מבא"ת

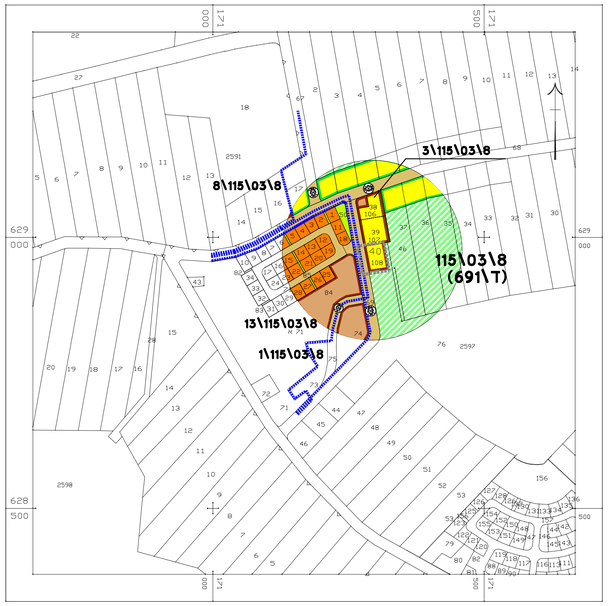

תרשים סביבה (הקרובה)

קנ"מ 1 : 5,000

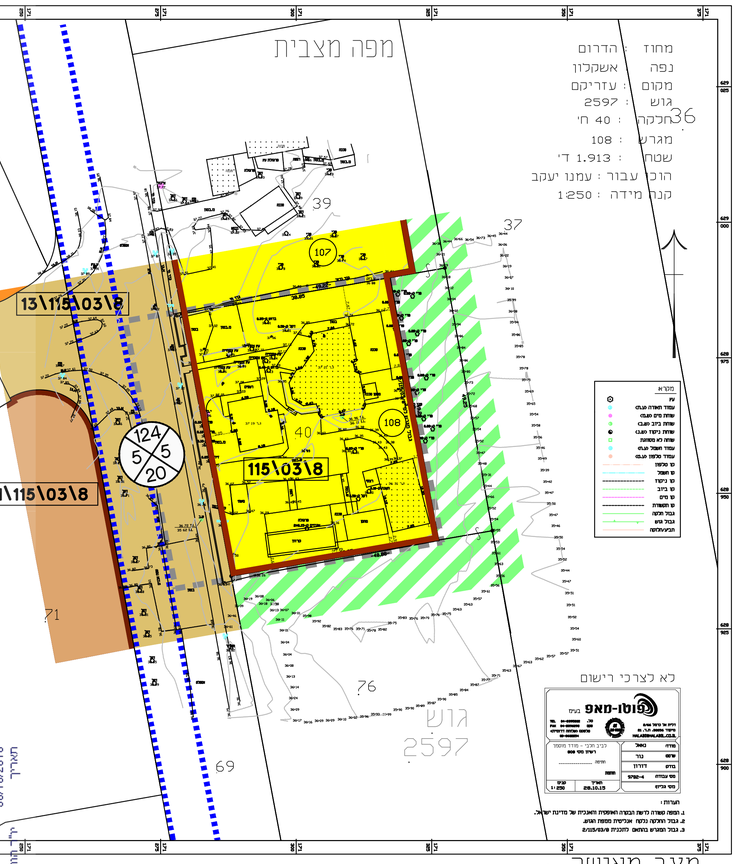

מצב מאושר

קנ"מ 1 : 250

מקרא מצב מאושר

- גבול תוכנית מאושרת
- גבול מתחם
- אזור מגורים (*) ומשק עזר
- שטח מגורים א' (*)
- שטח לבנייני ציבורי (*)
- דרך מאושרת
- קרקע חקלאית
- גבול גוש ומספרו (2597)
- גבול חלקה ומספרה (40)
- רוזטה: מספר הדרך, קווי בנין, רוחב הדרך

(*) ייעוד שלא לפי נוהל מבא"ת

מס' תכנון: 616-0206854 תאריך: 30/10/2016
מס' תיק: 2.2.0965 - מחוז דרום, תשע"ה - תכנון מקומי