

חוק התכנון והבנייה, התשכ"ה - 1965
תכנית מפורטת

מס' 101-0316554
הרחבות דיוור
רחבי חיל האוויר 37-39
פסגת זאב, ירושלים

תשריט מצב מאושר גליון 1 מתוך 1

ירושלים	מחוז
ירושלים	מרחב תכנון מקומי
ירושלים	רשות מקומית
ירושלים	ישוב
26/06/2017	תאריך

שם הנספח	
קנ"מ	מצב מאושר
1:250	תרשים סביבה
1:1250	תרשים התמצאות כללית
1:5000	תרשים נוסף
-	תמונה נוספת

שמות וזחיתמות:	
חתימה:	שם: מלי לוי
	תאריך:
חתימה:	שם: אברהם ארנסטר
	תאריך:

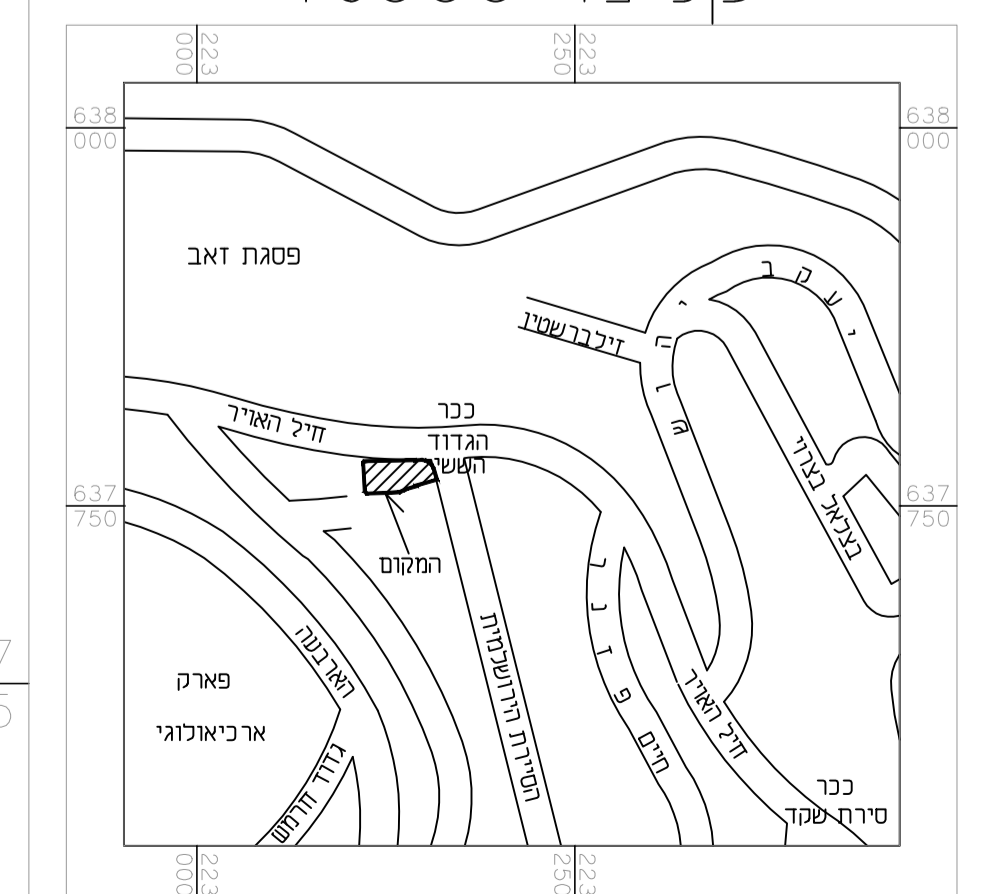
טבלת שטחים		
גוש	חלקה	שטח (ד')
30668	2	0.879

מקרא

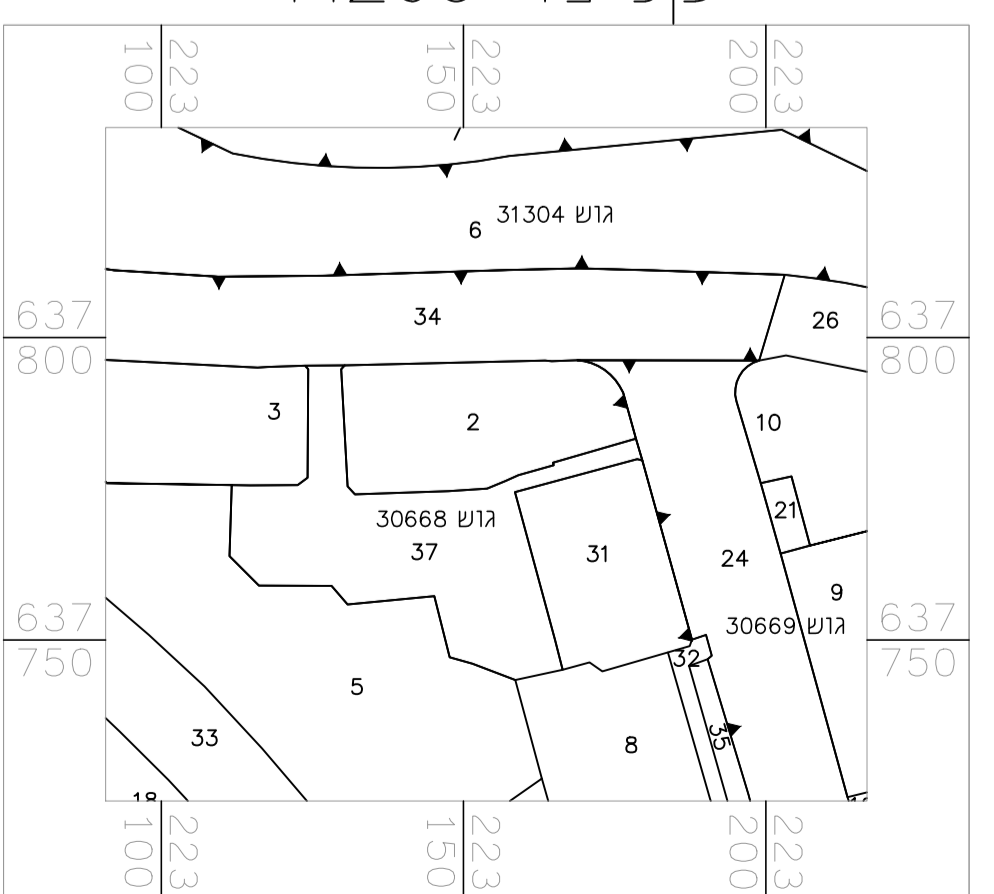
	גבול התכנית המוצעת
	מס' תכנית מאושרת
	דרך מאושרת
	אזור מגרים
	בנין קיים
	מס' גוש
	גבול גוש
	מס' חלקה
	גבול חלקה
	גבול מגרש
	מס' מגרש
	חזית מסחרית

מחוז: ירושלים
נפה: ירושלים
מקום: פסגת זאב, רחבי חיל האוויר 37
גוש: 30668
חלקה: 2
שטח: 0.879 ד'
הוכן עבור: בעלים

תרשים התמצאות כללית
קנ"מ 1:5000



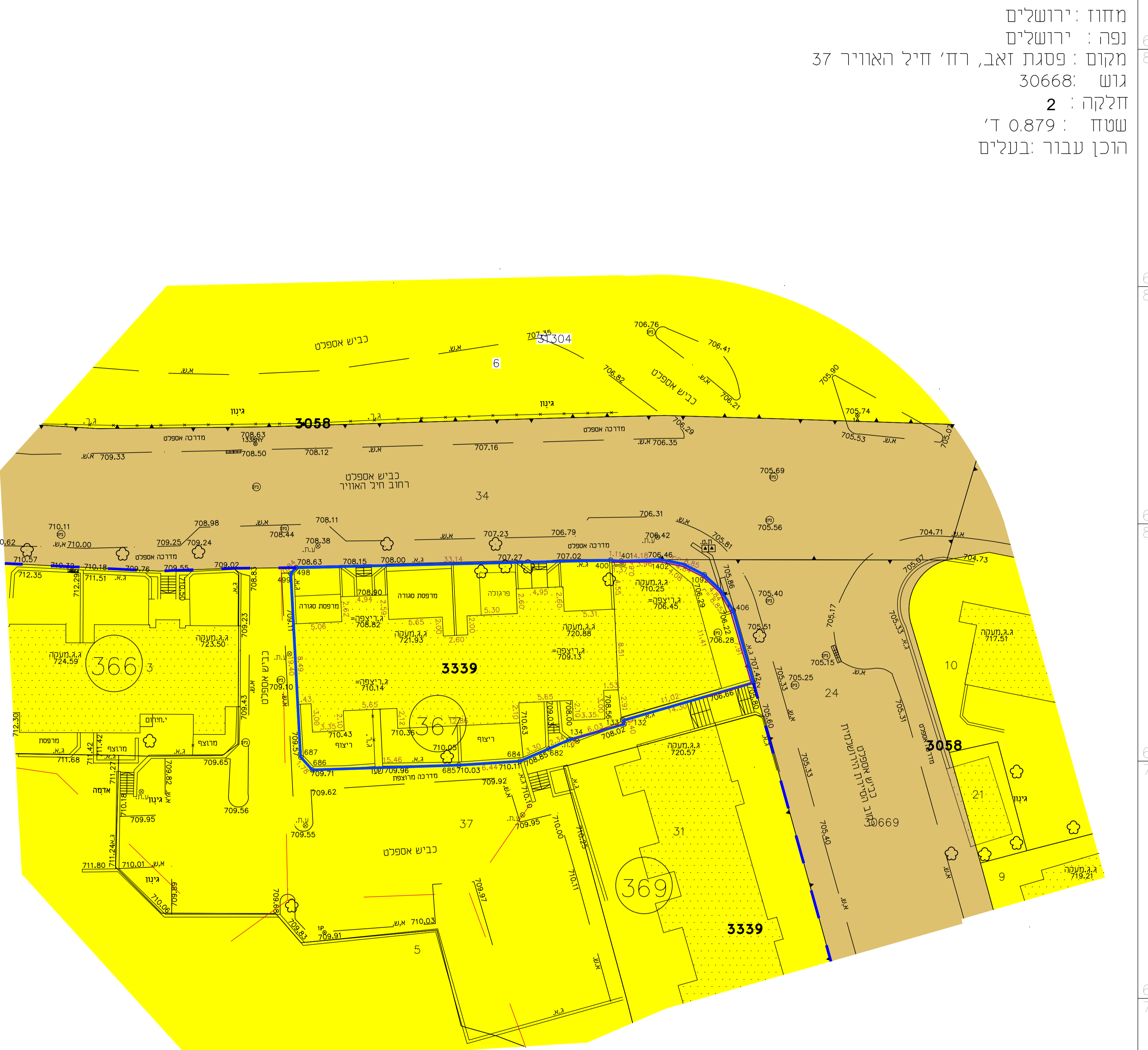
תרשים סביבה
קנ"מ 1:1250



לא לצרכי רישום

אני מאשר כי תוכנית זו היא העתק נכון של תרשים מהמדידה שבוצעה ביום 27.01.2015 וכי הוא מתאר בדיוק את מצבם וגיבולותיהם של המותרים בה במסגרת המצויין לעיל.
אני מאשר בזה כי ערכתי את התוכנית לפי תקנות המודדים ממדידה ומיפוי, התשנ"ח - 1997 וכי היא ראויה לאישור לשם רישום.

תאריך גמר הכנת התכנית: 27.01.15..
המקום: ירושלים
אברהם ארנסטר 827
שם המודד ומענו: מספר רשיון



- הערות:
- לא לצרכי רישום.
 - העבודה קשורה לרשת ארצית ע"פ נקודות GPS : 1338NY.1P
 - הגבהים בעבודה זו מבוססים על נקי 1338NY שגובהה 708.630 מ'.
 - גבול החלקה נלקח באופו אנליטי מתצ"ר 945/1999.
 - שם קובץ: tab_15065
- Email : ernstmed@netvision.net.il