חוק התכנון והבניה, התשכ"ה - 1965
משרד האוצר - מחוז ירושלים
הועדה המחוזית החליטה ביום :
04/06/2017
לאשר את התוכנית
27/06/2017 תאריך
יו"ר הועדה המחוזית

חוק התכנון והבנייה, התשכ"ה - 1965
משרד האוצר - מחוז ירושלים
הועדה המחוזית החליטה ביום :
03/01/2016
להפקיד את התכנית
02/01/2017 תאריך
יו"ר הועדה המחוזית

חוק התכנון והבנייה, התשכ"ה – 1965
תכנית מתאר מקומית

תכנית מס' 101-0173138

שם התכנית
הרחבות דיור ברחוב רמת הגולן 57, רמות אשכול ירושלים

תשריט מצב מאושר גליון 1

שם הנספח	קנ"מ
תשריט מצב מאושר	קנ"מ 1:250
תשריט סביבה קרובה	קנ"מ 1:1250
תשריט התמצאות כללית	קנ"מ 1 : 5000

תאריך 26.04.2015

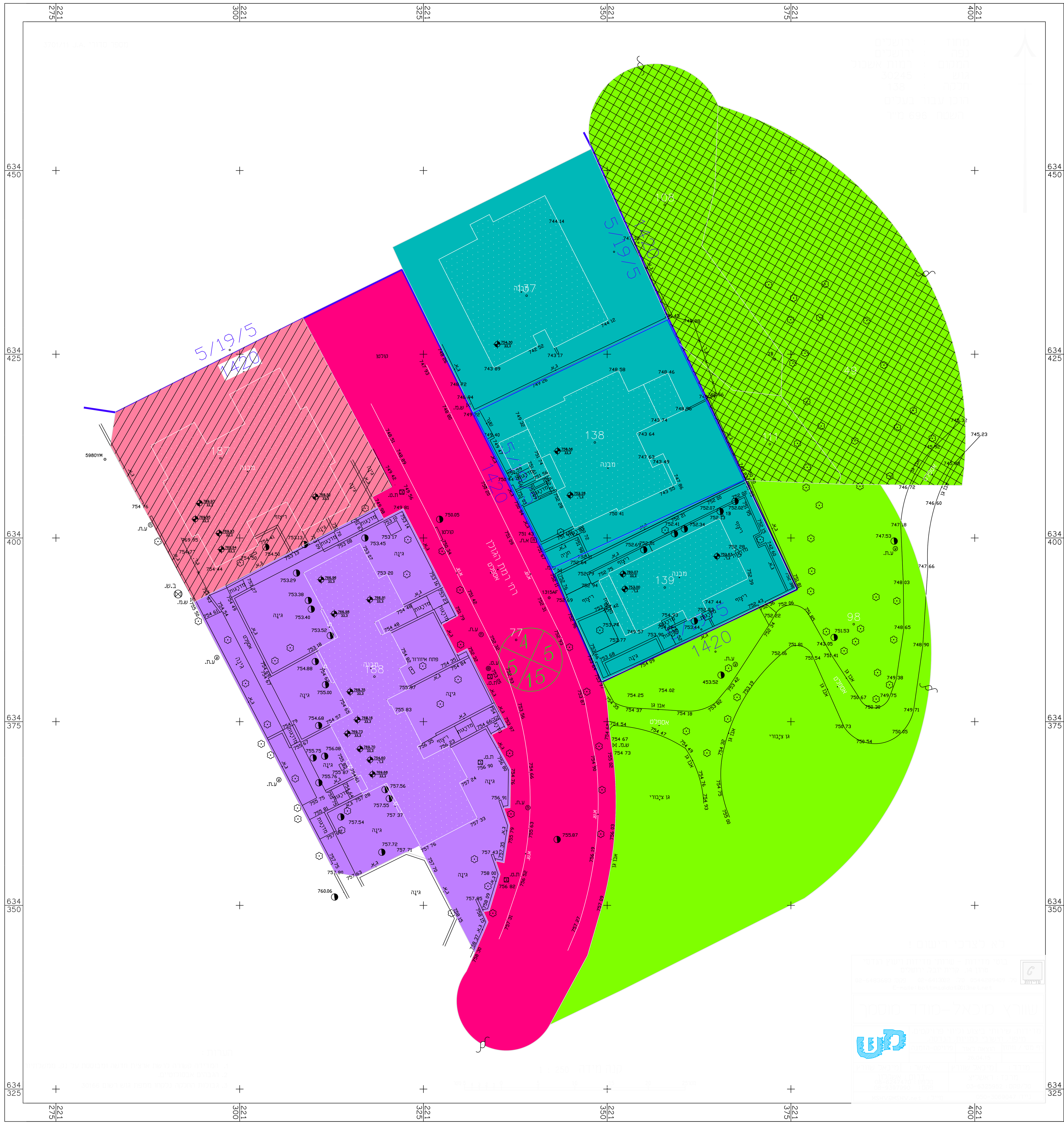

מקרא
מצב מאושר

סימון	פירוש
	גבול תכנית מפורטת
1420	מספר תכנית מפורטת
	דרך חדשה
	מספר הדרך
	קו בנין
	רוחב הדרך
	אזור מגורים 2
	אזור מגורים מיוחד 5
	אזור מגורים 1-2 קומות
	שטח צבורי פתוח
	שמורת טבע
	בנין קיים
	גבול גוש
30245	מספר גוש
	גבול חלקה
138	מספר חלקה

תרשים סביבה קרובה

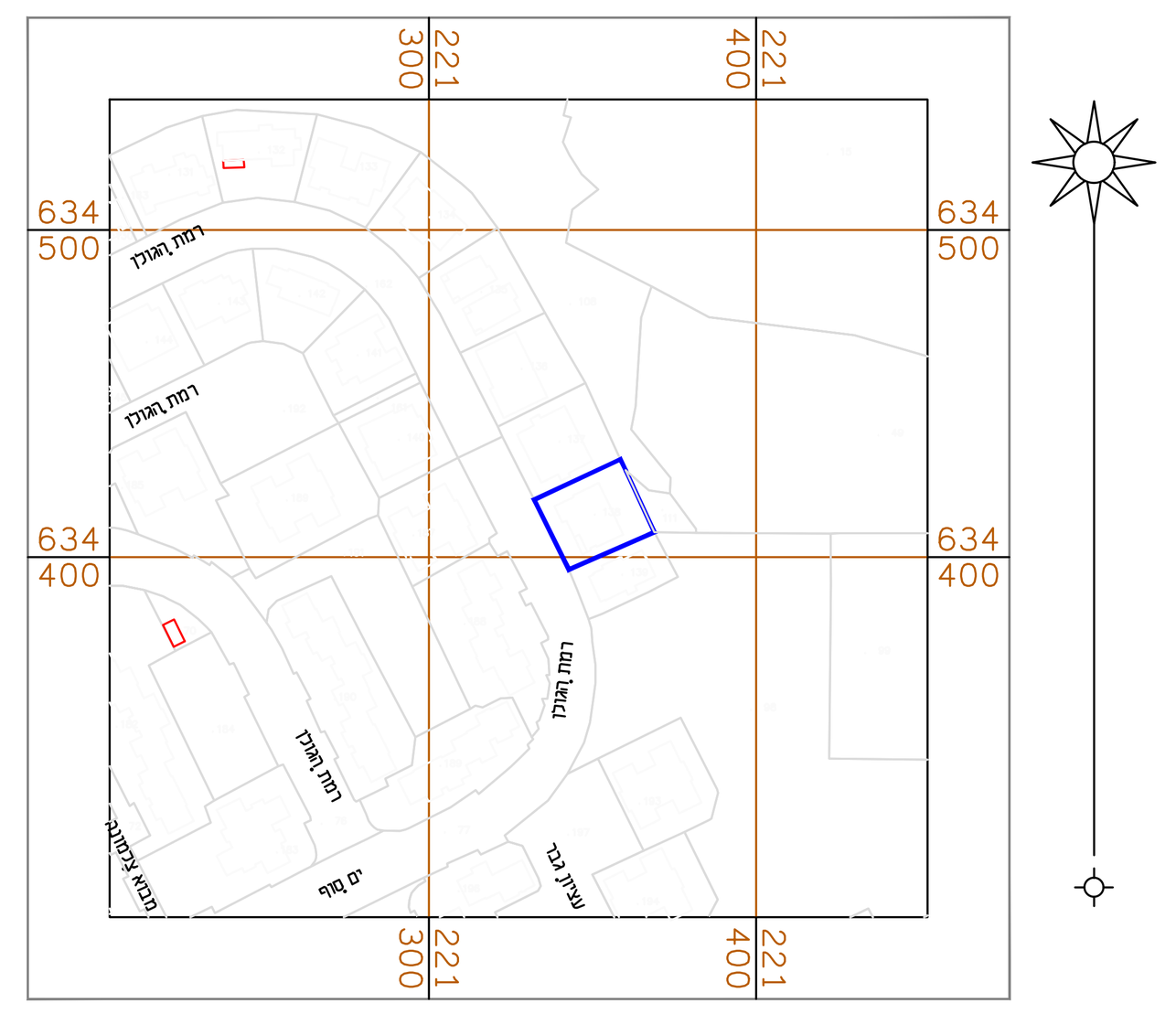

תרשים התמצאות כללית

תרשים התמצאות קנה מידה 1 : 5000

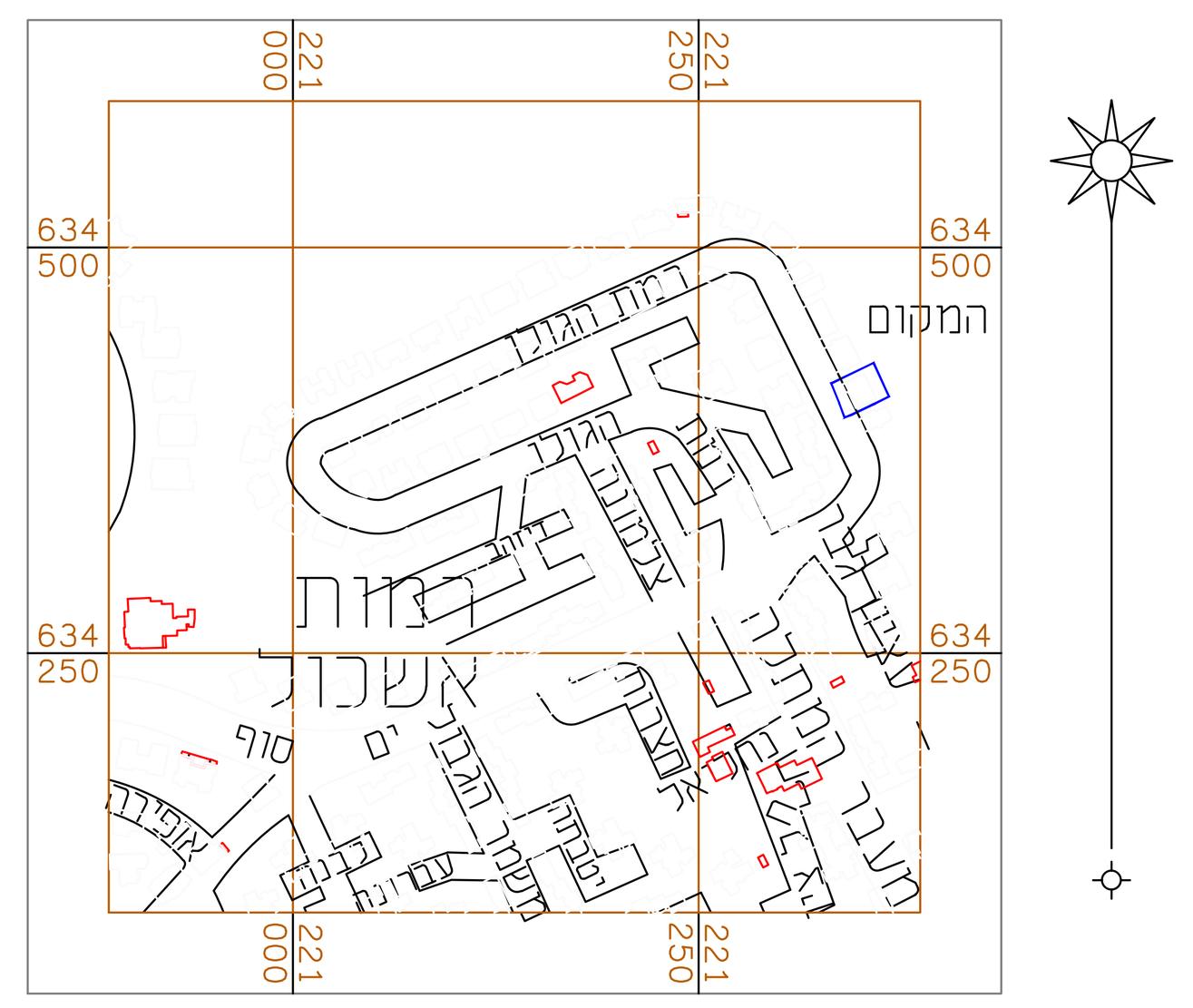

עורך התכנית	שם: אדריכל - יצחק קטורזה מס' רישיון: 112002 כתובת: שמואל הנגיד 1 ירושלים טלפון: 02-6222790 פקס: 02-6222832	חתימה: ת"ז 323320796 דוא"ל rozenblum4@gmail.com
עורך משנה	שם: צביקה רוזנבלום - אדריכלות מס' רשיון 19218/ כתובת: שמואל הנגיד 1 ירושלים טלפון: 02-6222790 פקס: 02-6222832	חתימה: ת"ז 59709691 דוא"ל rozenblum2@gmail.com
מודד	שם: מיכאל שוורץ מודד מוסמך מס' רשיון 1048 ת.ז.312989866 כתובת: טהון 14 קרית יובל י-ם טלפון: 02-6413002 פקס: 02-6483683	חתימה: דוא"ל bottimadidot@013net.net
מגיש התכנית	שם: כתובת: רמת הגולן 22, ירושלים טלפון: 02-6222790 פקס:	חתימה: ת"ז דוא"ל

הצהרת מודד:
הריני מצהיר בזאת כי מדידת המפה הטופוגרפית /המצבית המהווה רקע לתכנית זו, נערכה על ידי ביום:
------------ והיא הוכנה לפי הוראות נוהל מבא"ת ובהתאם להוראות החוק ולתקנות המודדים שבתוקף.
דיוק הקו הכחול והקדסטר: מדידה גרפית /קו כחול (בלבד) ברמה אנליטית/מדידה אנליטית מלאה ברמת תצ"ר (כולל הקו הכחול).

שם המודד	מספר רשיון	חתימה	תאריך
מיכאל שוורץ	1048		