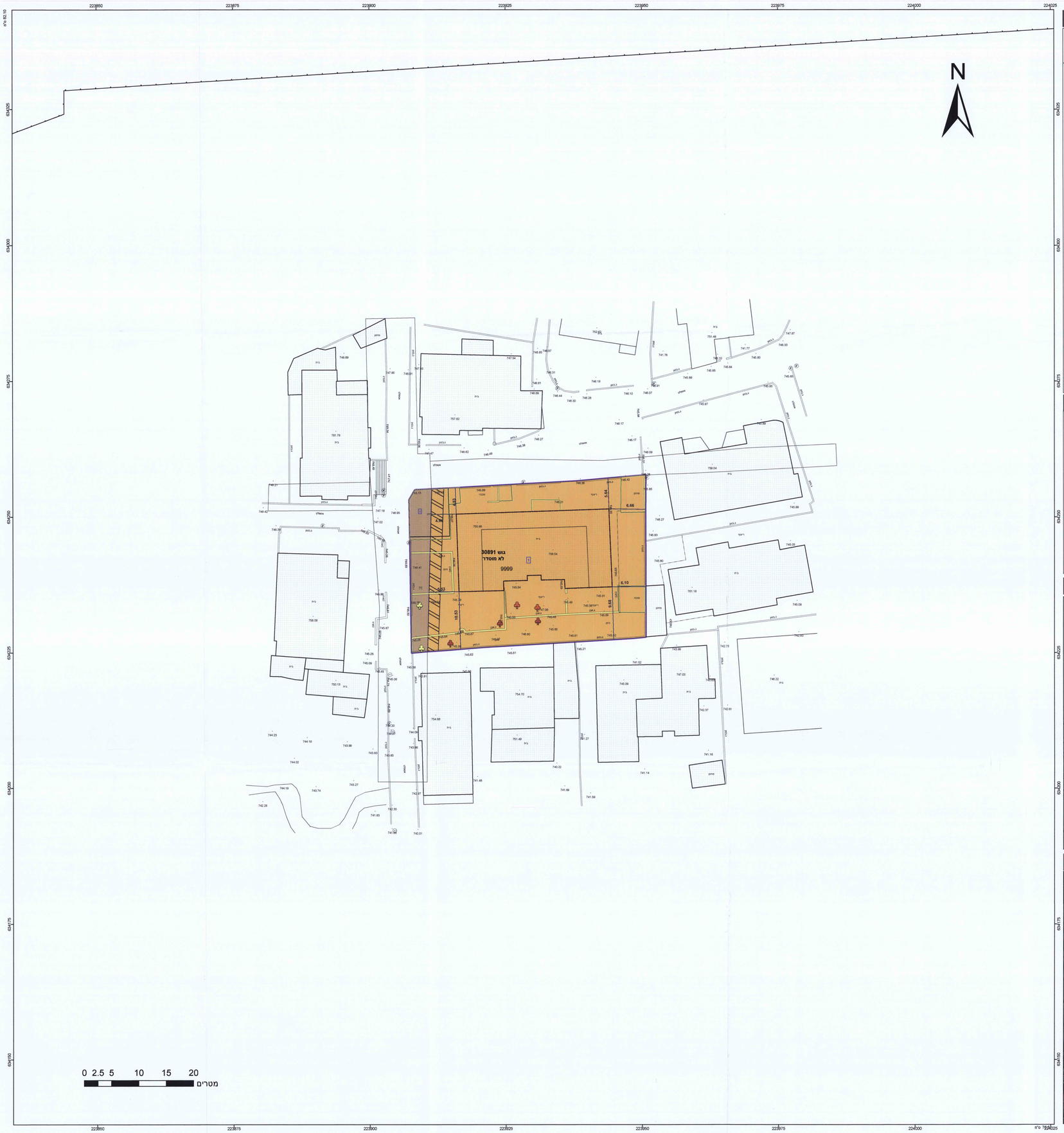

מקרא



מקרא מפת מדידה



תרשים התמצאות - קנ"מ 1:6000

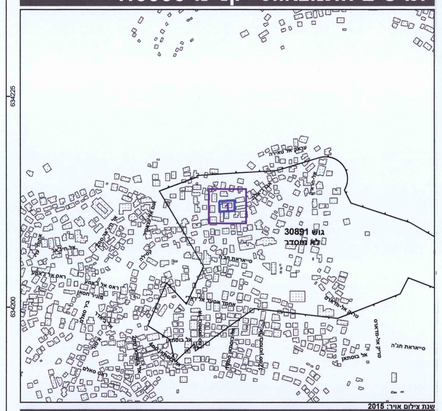

תרשים סביבה - קנ"מ 1:1500

חוק התכנון והבנייה, התשכ"ה - 1965

תכנית מתאר מקומית

מס' 101-0214676

שינויים בבינוי הקומה העליונה המאושרת בתכנית מס' 6879, אל עיסאוויה

תשריט מצב מוצע	גיליון 1 מתוך 1
מחוז	ירושלים
מרחב תכנון מקומי	ירושלים
רשות מקומית	ירושלים
ישוב	ירושלים
תכנית בסמכות	מקומית
איחוד וחלוקה	ללא איחוד וחלוקה
היתרים או הרשאות	תכנית שמכוחה ניתן להוציא היתרים או הרשאות
מונה תדפיס התשריט	17
מועד הפקה	03/08/2017 19:44
שטח התכנית	1.281 דונם קנה מידה 1:250

אישורים

שמות*

מגיש התכנית	ג'מעה בדר מחמד חמדאן	תאגיד:
עורך ראשי	רבאח עוקה	תאגיד: פרטי

בעלי ענין בקרקע*

בעלים	ג'מעה בדר מחמד חמדאן	תאגיד:

טבלת גושים וחלקות*

מספר גוש	חלק/ כל הגוש	מספרי חלקות בשלמותן	מספרי חלקות בחלקיותן
30891	חלק	9999	

* הרשימה המלאה מפורטת בהוראות התכנית / בהודעה שפורסמה בעיתונות וברשומות

הריני מצהיר בזאת כי המפה הטופוגרפית/המצבית המהווה רקע לתכנית זו, נערכה על ידי ביום 10-05-2017 והיא הוכנה לפי הוראות מנהל מבא"ת ובהתאם להוראות החוק ולתקנות המודדים שבתוקף. דיוק הקו הכחול והקדסטר: מדידה אנליטית מלאה ברמת תצ"ר

שם המודד	מספר רשיון	חתימה	תאריך
גבארה תופי	991		20/8/2017

גרסת מערכת 12.2015