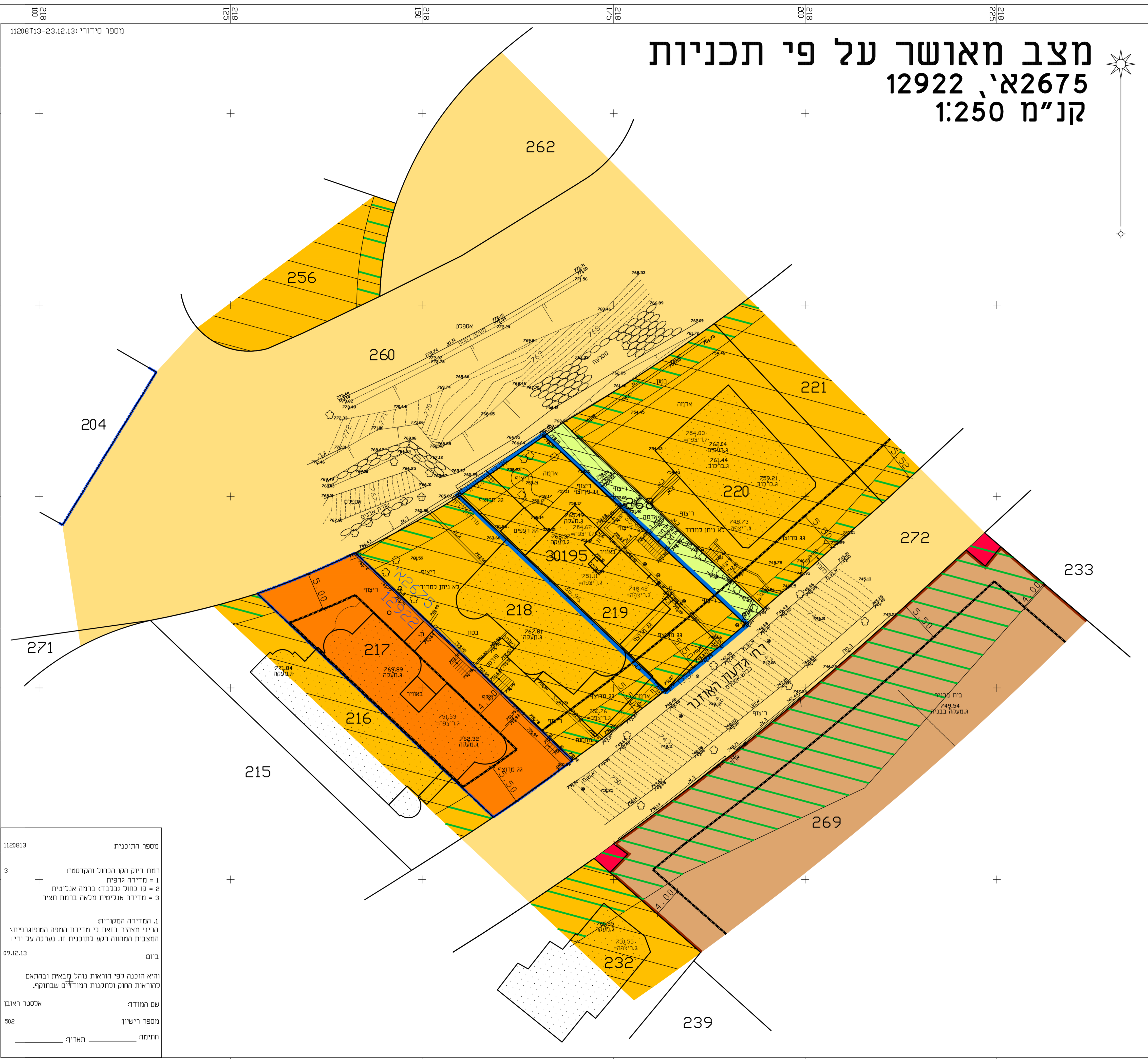



מצב מאושר על פי תכניות 12922 א' 2675 קנ"מ 1:250



מספר התוכנית: 1120813

רמת דיוק הגו המבול והקדסטר:
 1 = מדידה גרפית
 2 = טו כחול נכבד ברמה אנליטית
 3 = מדידה אנליטית מראה ברמת תצו

1. המדידה הספירית
 הריני מצויר באת כי מדידת המפה המטופוגרפית
 המצבית המרהוה רקע תוכנית זו. נערכה על ידי:
 09.12.13

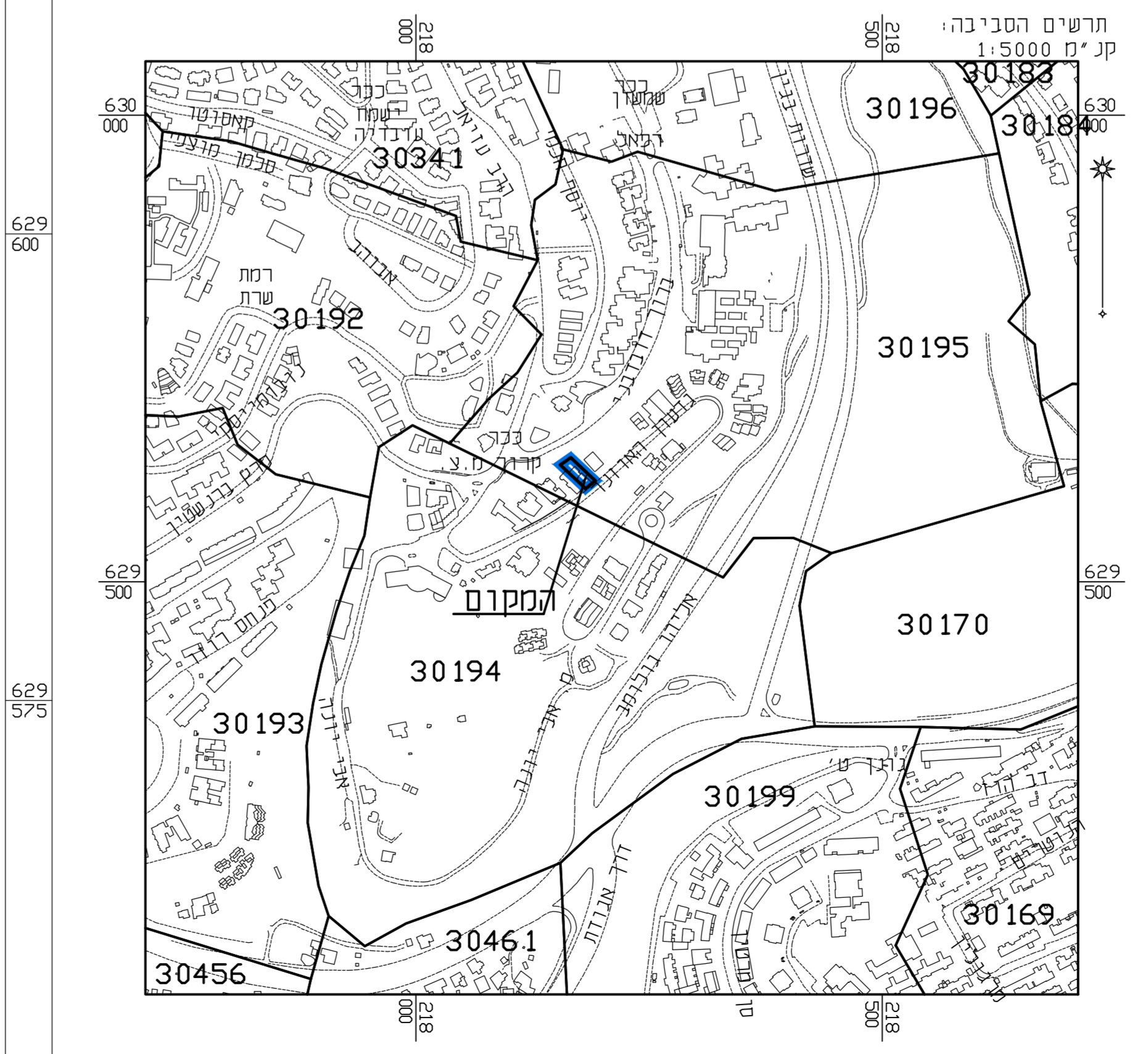
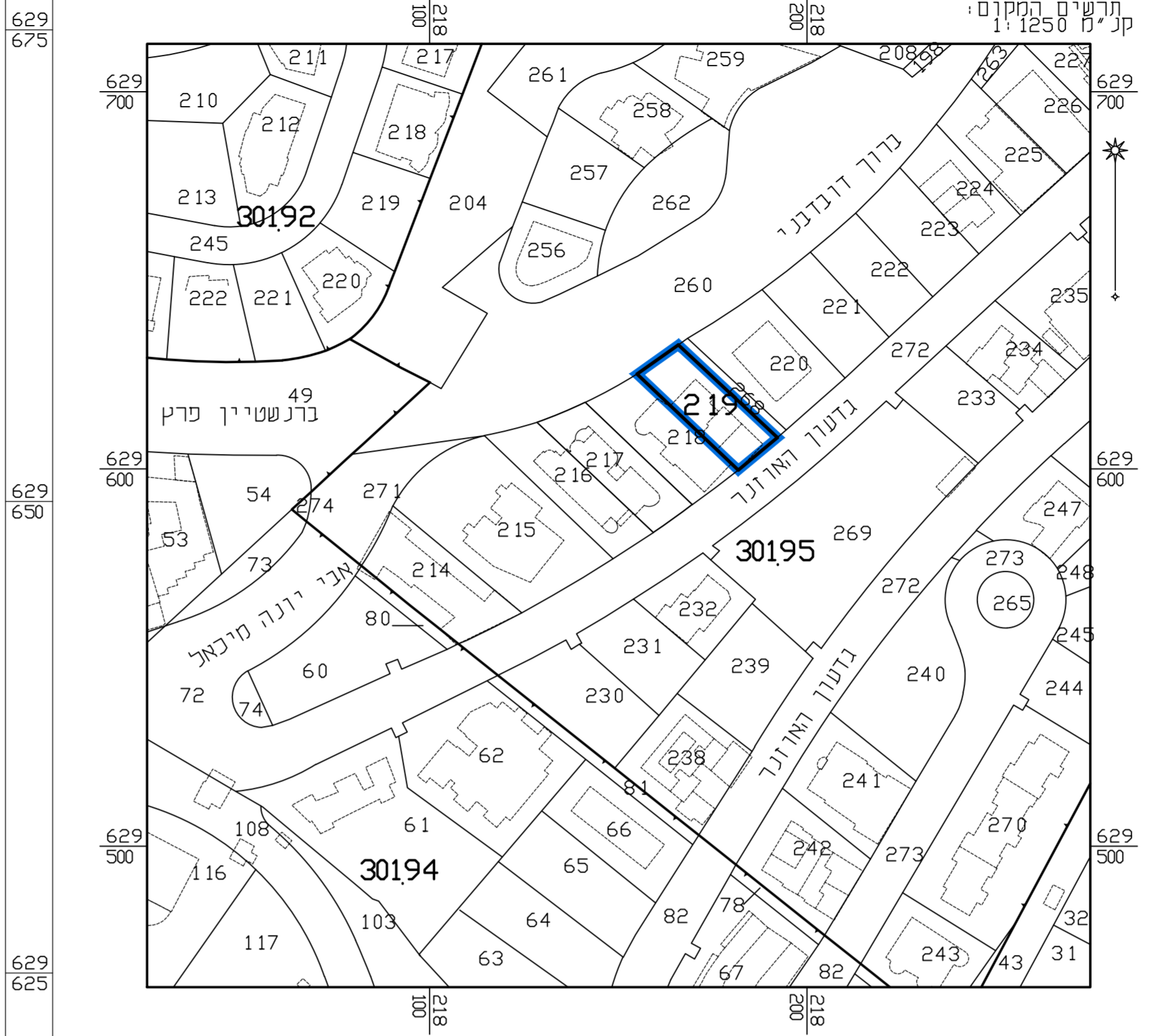
ביום

והוא הוכנה לפי הוראות נוהל תכנית ובהתאם
 להוראות הוהק וכתקנות המודדים שבתוקף.

שם המודד: אקסטר ראובן
 מספר רישיון: 502
 חתימה: _____ תאריך: _____

מקרא מצב מאושר

- גבול תכנית
- גבול תכנית מאושרת ומספרה
- דרך קיימת או מאושרת
- אזור מגורים ב'
- אזור מגורים ב' מיוחד בהתאמה לטופוגרפיה
- מעבר ציבורי להולכי רגל
- שטח לנגני צבור
- שטח למתקני אשפה
- שטח לעבודות עפר
- קו גבול
- גבול קיים
- מספר גוש
- גבול חלקה
- מספר חלקה



מצב מאושר	
נספח לתכנית מס' 101-0385971	
הרחבת דיוור ברחוב גדעון האוזנר 13	
גליון 1 מתוך 1	
תחולה	רקע
תיאור תאריך עריכת הנספח	04/01/2016
קנ"מ	1:250
תרשימים נוספים	קנ"מ
תרשים המקום	1:1250
תרשים סביבה	1:5000
שמות והתימות:	
עורך הנספח	סו: קודל מיטרו j,hnv: _____ tdhs: _____