



מס' תכנית 152-0453779

בנין מגורים, שמעון סויסה 57, מבשרת ציון

תשריט מצב מאושר











תכנית מתאר מקומית

מחוז: ירושלים
 מרחב תכנון מקומי: הראל
 רשות מקומית: הראל
 שטח התכנית: 0.884 דונם
 קנ"מ 1:250

איחוד וחלוקה	סמכות ראשית	אופי התכנית
ללא	ועדה מקומית	תכנית שניתן מכוחה להוציא היתרים

גושים וחלקות בתכנית			
גוש	סוג גוש	חלקות בשלמותן	חלקי חלקות
30479	לא מוסדר	15	

מקרא מצב מאושר

-  גבול התכנית
-  גבול תכנית מאושרת ומספרה הלוח 250
-  שביל
-  אזור מגורים 5
-  דרך מאושרת
-  בנין קיים
-  גבול גוש
-  מספר גוש
-  גבול חלקה
-  מספר חלקה

30479

הלוח 250

מספר התוכנית: 30479-15

רמת דיוק הקו הכחול והקדסטר: 3
 = 1 מדידה גרפית
 = 2 קו כחול (בלבד) ברמה אנליטית
 = 3 מדידה אנליטית מלאה ברמת תציר

1. המדידה המקורית:
 הריני מצהיר בזאת כי מדידת המפה הטופוגרפית/
 המצבית המהווה רקע לתוכנית זו, נערכה על ידי **ד"ר זרקא**
 ביום 13-3-2016
 והיא הוכנה לפי הוראות נוהל מבאית ובהתאם
 להוראות החוק ולתקנות המודדים שבתוקף.

שם המודד: תאופיק גבארה
 מספר רישיון: 991
 חתימה: _____ תאריך: _____

עורך התכנית	שם: זרקא אדריכלים כתובת: רח הרטגס 16, תל אביב	חתימה
טלפון: 03-5168791	פקס:	חתימה
דוא"ל: zarka.arch@gmail.com	טלפון: 02-5838502	חתימה
דוא"ל:	פקס:	חתימה
מודד	שם: תאופיק גבארה	חתימה
	כתובת:	חתימה
	טלפון: 02-5838502	חתימה
	פקס:	חתימה
	דוא"ל:	חתימה