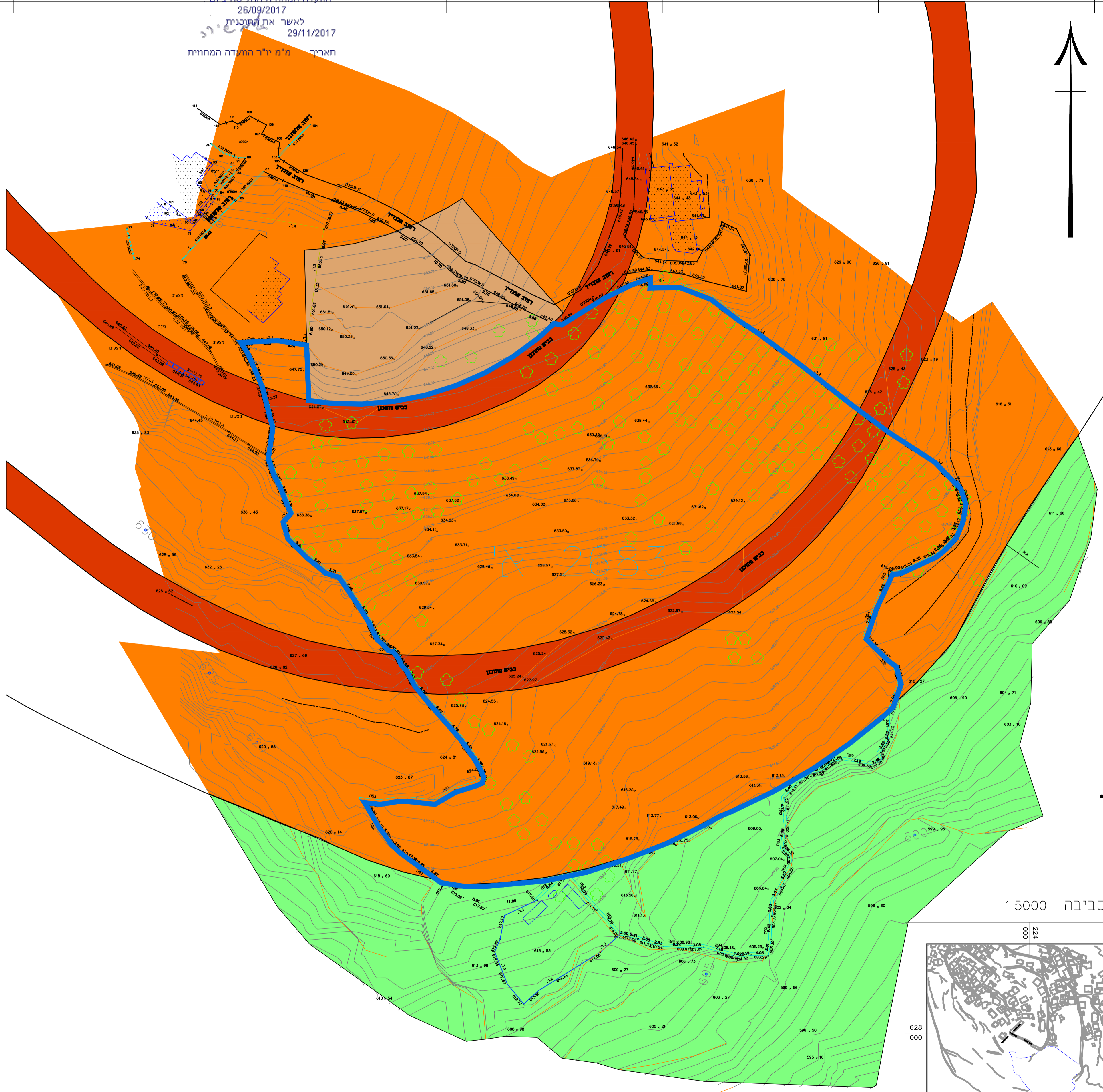


חוק התכנון והבניה, התשנ"ו - 1985
 משרד האוצר - מחוז ירושלים
 הוועדה המחוזית המליטה את
 28/09/2017
 לאשר את התוכנית
 29/11/2017
 תאריך מ"מ יו"ר הוועדה המחוזית



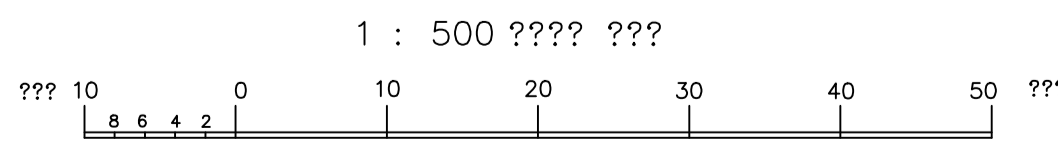
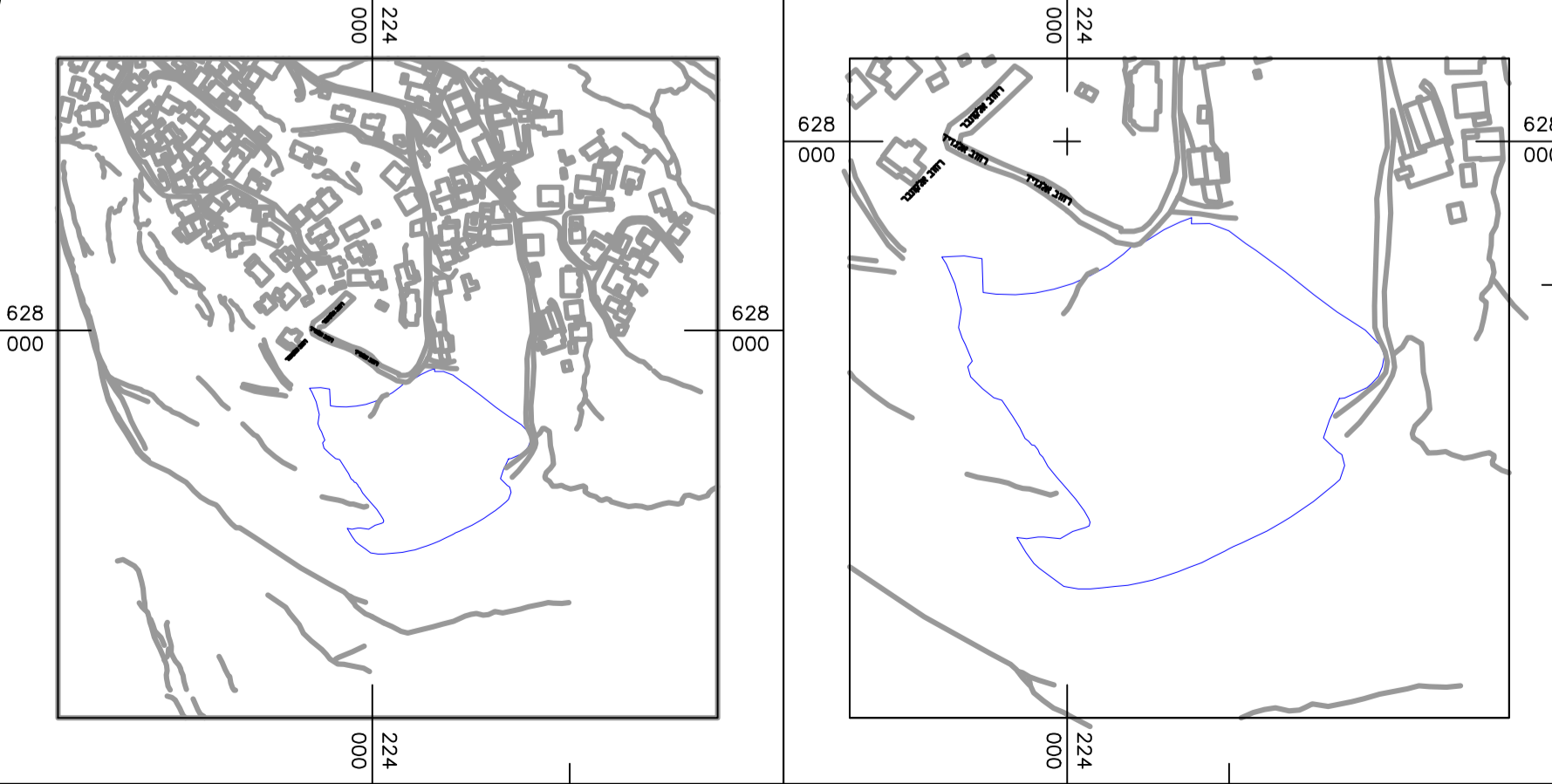
מחוז : ירושלים
נפה : ירושלים
מקום :
גוש : \\
חלקה : \\
הוכן עבור :
הסטוד :

מקרא מצב מאושר

- גבול תכנית מוצעת
- מס' תכנית מאושרת 12/א
- * מגורים 6
- * דרך חדשה או הרחבת דרך
- מבני ומוסדות ציבור
- * שטח נוף פתוח
- _____ * לא לפי נוהל מבאית

הערות:-
1-המפה קשורה לרשת ארצית על ניקודה GPS 1:.....
2-הגבולות סומנו לפי הצורת הבעלים

תרשים סביבה 1:2500 תרשים סביבה 1:5000



תכנית מס'

101-0297143

הקמת תת שכונה
 במורדות קומבר

תשריט
מצב מאושר

איוור וחלוקה	סכנות ראשית	אופי התכנית
-	ועדה מחוזית	תכנית שניתן מכחה להציא היתרים /א/ הרשאת

מחוז : ירושלים
 מרחוב תכנון מקומי : ירושלים
 רשות מקומית : ירושלים
 ישוב : ירושלים
 שטח התכנית : 14,221 מ"ר
 קנה מידה : 1:250

גוש	סוג גוש	חלקות בשלטון	חלקי חלקות
מוסדר			

חותמות מוסד התכנון :

שלב: הגשה מהדורה: 1 תאריך: 07/02/16

שם	מיקר זיידמן	חתימה	תאריך
עורך התכנית	רוח רפמיץ 52		
טל	02-5655819	טל	072-2505820
דואר	nzoidnoni@012.net.il	דואר	

שם	מספר רשיון	חתימה	תאריך
מודד			

הריני מצרף בזאת כי המפה הסופגפרית/המבנית המוחה רקע לתכנית זו, וערכה ביום ורא רכבה לפי הראות נוהל מבאית ובוצעם לזרואת החוק ולמקנות המודדים שבחוק. דיוק הנו החזול והמקסטי: מדידה גרפית

שם המודד	מספר רשיון
חתימה	תאריך

אישור מפה

אני מאשר כי מפה זו היא העתק נכון של מפת רקע שהוכנה על סמך מדידה שהסתיימה ביום _____ בחדש _____ וכי כל הפרטים שצוינו במפה הם מדויקים ודרגתה היא המפה בוצעה בהתאם לתקנות המודדים (מדידה ומיפוי), התשנ"ח 1998.

שם המודד ומענו	מספר רשיון	חתימה
שם המודד ומענו	מספר רשיון	חתימה

אישור תכנית

אני מאשר בזה כי תכנית זו היא העתק נכון של תרשים מהמדידה שבוצעה ביום _____ בחדש _____ שנת _____ וכי הוא מתאר בדיוק את מצבם וגבולותיהם של המקרקעין (מדידה ומיפוי), התשנ"ח 1998 וכי היא ראיה לאישור לשם רישום. תאריך גמר התכנית המקום

שם המודד ומענו	מספר רשיון	חתימה
שם המודד ומענו	מספר רשיון	חתימה

ציון עדכון

המפה עודכנה בתאריך _____ (מדידה ומיפוי) התשנ"ח 1998

שם המודד ומענו	מספר רשיון	חתימה
שם המודד ומענו	מספר רשיון	חתימה

תאריך **חתימת מודד חסמך**

אפק.חי. שירותי הנדסה ומדידות בע"מ
 עור באר - ירושלים
 טל 02-8711431 פקס 02-8711443
 E-mail: afaq-survey@barak.net.il