



מצב מאושר קנ"מ 1 : 250

מקרא מצב מאושר

-  גבול התכנית
-  אזור מגורים 3
-  אזור מגורים 3 מיוחד
-  מבנים ומוסדות ציבור
-  מעבר ציבורי להולכי רגל
-  בניין קיים
-  קו בנין
-  חזית מיוחדת
-  גבול תא שטח ומספר
-  גבול חלקה קיימת
-  גוש 30039
-  מס' חלקה 103



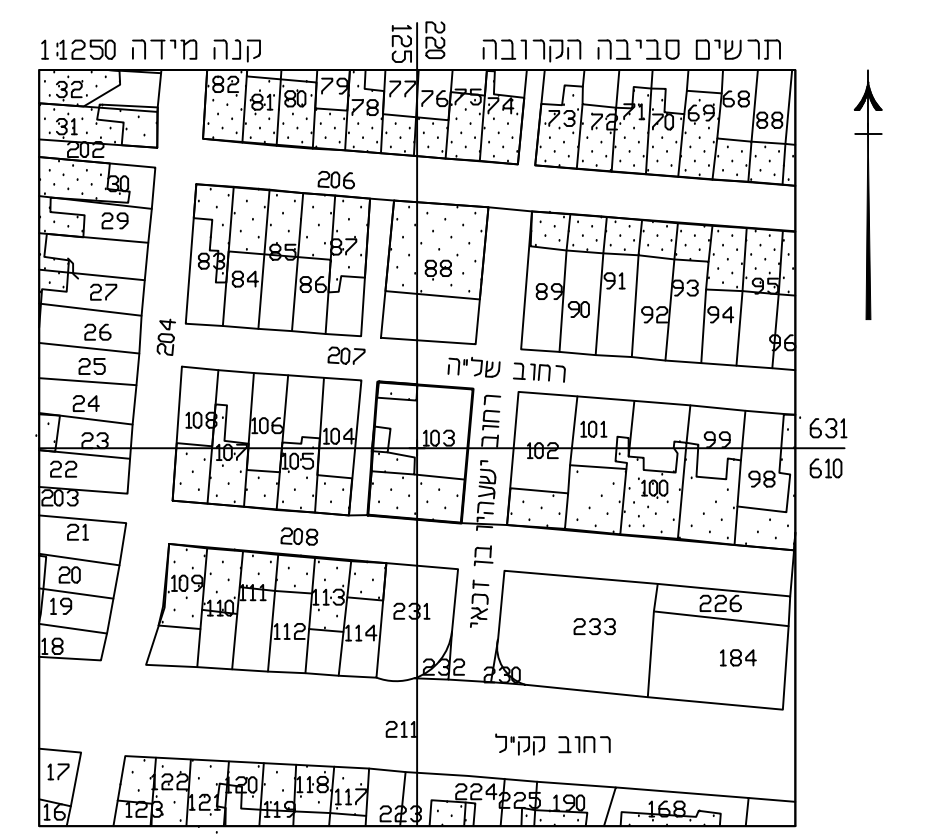
מספר התוכנית
 רמת דיוק רצף המכל ומסמך:
 1 = מדידת תוכנית
 2 = טו כחול כבלוד כרמה אנכית
 3 = מדידה אנכית מלאה בנות חצי

החידוד והמסורת
 הרכיב פנורמי בנות כי מדידת תמפה המפנורפיות
 התכנית המראה רמל כחוכנית זו. נעשה על ידי:
 ביום
 והיא הוכנה לפי תרואת נורח מכאלו ובהתאם
 כהוראות התוק ומתנת המודדים שבתוק.

שם המודד
 יורם אלישב
מספר רישיון
 985
חתימה
 האריך

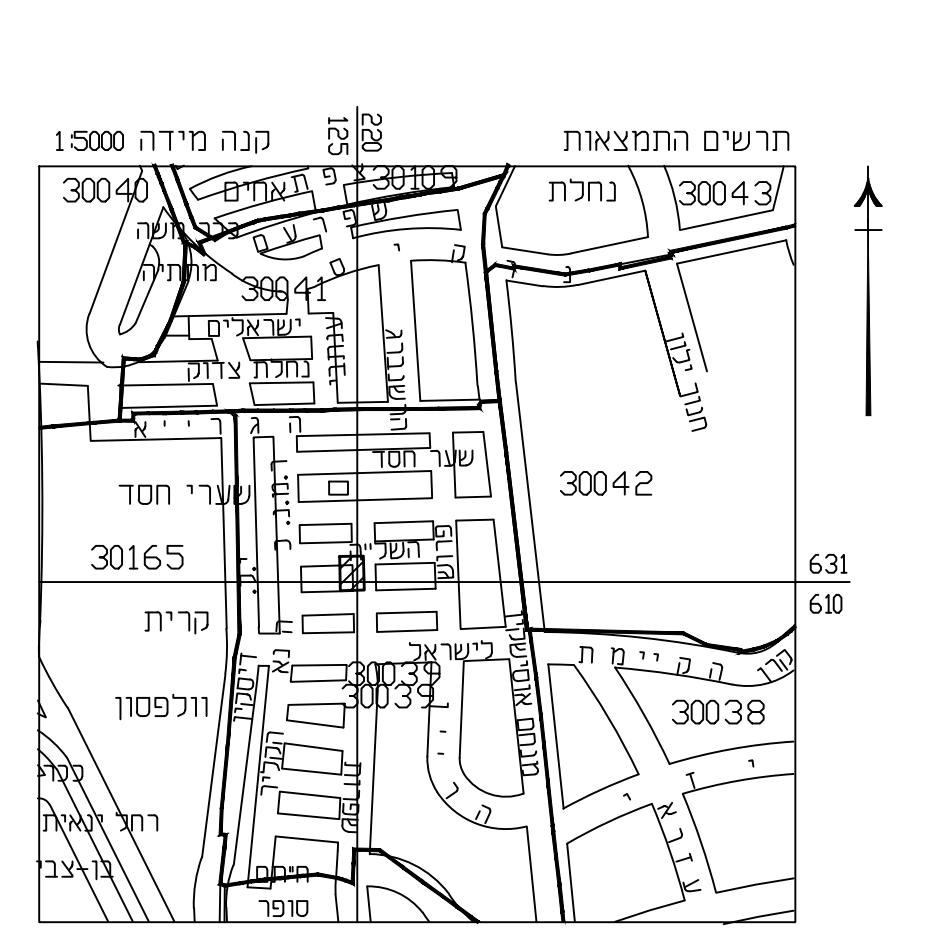
תרשים סביבה כללית

קנ"מ 1:1250



תרשים התמצאות כללית

קנ"מ 1:5000



טופס 7 (תקנה 72 (1)) לתקנות המודדים
 אישור תוכנית

אני מאשר כי תכנית זו היא העתק נכון של תרשים המהדידה שבוצעה ביום... בחודש... שנת... וכי הוא מתאר בדיוק את מצבם וגבולותיהם של המקרקעין המתוארים בה כמסודר המצוין לעיל.
 אני מאשר כזה כי ערכת את התכנית לפי תקנות המודדים (מדידה ומסוף), התשנ"ח-1998.

תאריך גמר התכנית :
 יורם אלישב רחי רכביס 9 ירושלים
 שם המודד ומענו
 תאריך חתימה

תכנית מס'

שינוי אחוזי בניה ברחי' ישעיהו בר זכאי 4, ירושלים

תכנית מתאר מקומית

תשריט


איחוד וחלוקה	סמכות ראשית	אופי התכנית
---	ועדה מחוזית	תכנית שניתן מכוחה להציא היתרים או הרשאות

מחוז : ירושלים
 מרחב תכנון מקומי : ירושלים
 רשות מקומית : ירושלים
 שטח התכנית : 356 מ"ר
 קנה מידה : 1 : 250

גושים וחלקות בתכנית:

גוש	סוג הגוש	חלקות בשלמותן	חלקי חלקות
30039	מוסדר	103	---

חותמות מוסד התכנון :



שלב: הגשה מהדורה: 2 תאריך: 25/5/2016

שמות וחתימות :

מגיש התכנית	שם:	גמיוח קולח חסידים
	מסמך:	רחי חוגיו 3 ת.ד. 03085, י-ם
חיוס בפועל	שם:	לא רלוונטי
	מסמך:	קפס
בעלי עניין בקרקע	שם:	גמיוח קולח חסידים
	מסמך:	רחי חוגיו 3 ת.ד. 03085, י-ם
עורך התכנית	שם:	משה שפירא אדריכל חסי 115519
	מסמך:	רחי לייב יפה 38 ירושלים
מודד	שם:	יורם אלישב
	מסמך:	מודד מוסמך

טבלת שטחים :

מצב מאושר		מצב מוצע	
יעוד	במ"ר	במ"ר	% -ב-
מבנים ומוסדות ציבור	356	356	100
סחיכ	356	356	100