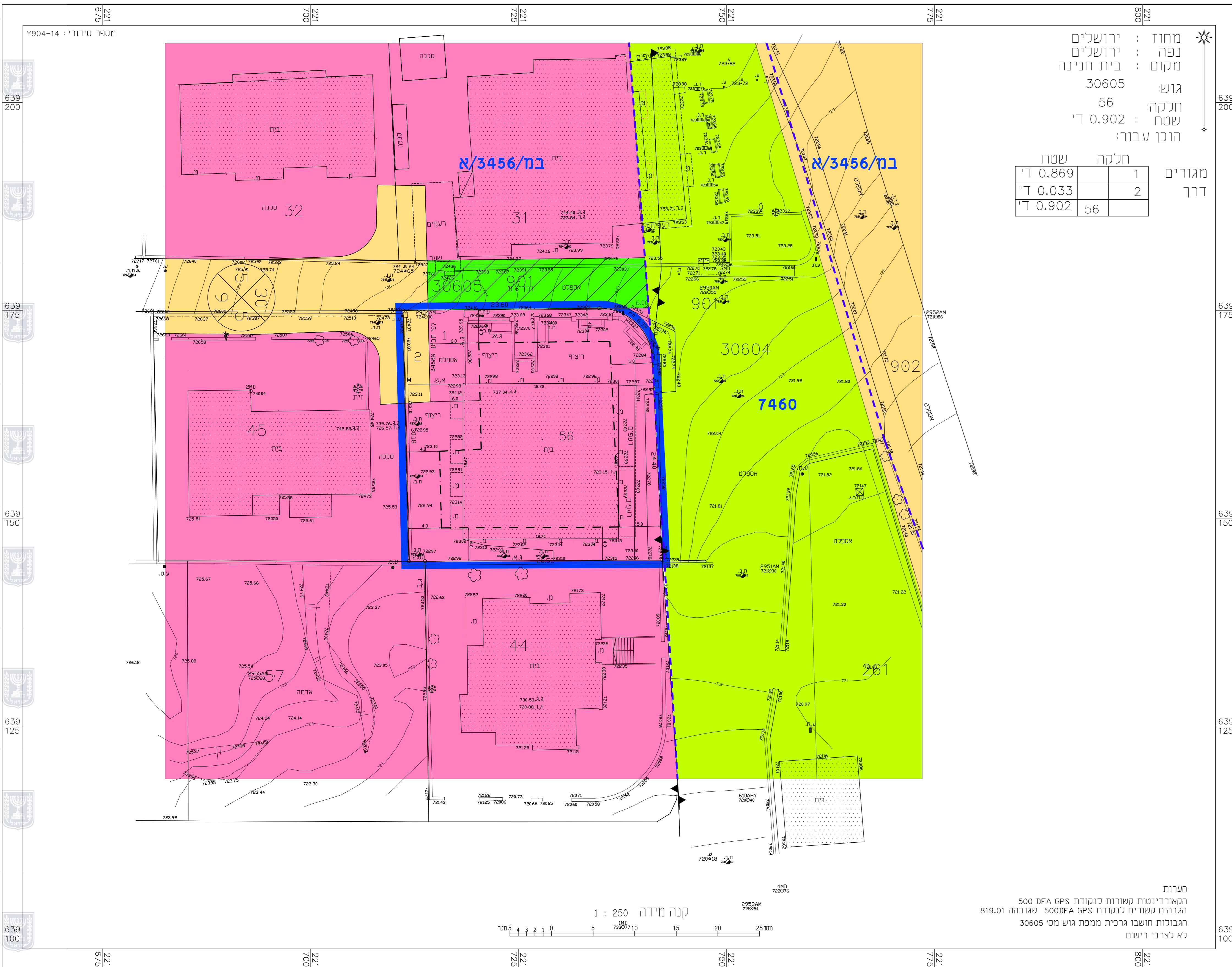


## מצב מאושר קניימ 250 : לפי ת.ב.ע במ/3458/א



מחוז : ירושלים  
 נפה : ירושלים  
 מקום : בית חנינה  
 גוש : 30605  
 חלקה : 56  
 שטח : 0.902 ד'  
 הוכן עבור:

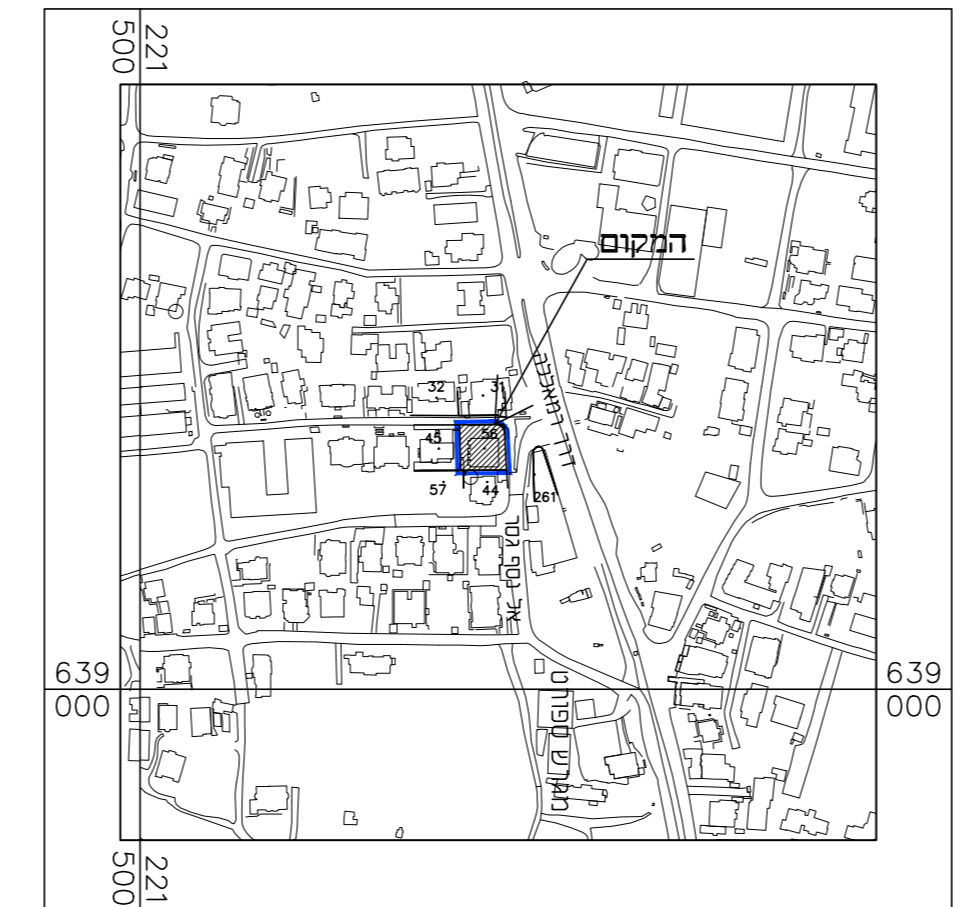
שטח	חלקה	מגורים
0.869 ד'	1	1
0.033 ד'	2	2
0.902 ד'	56	56

### מקרא מצב מאושר:

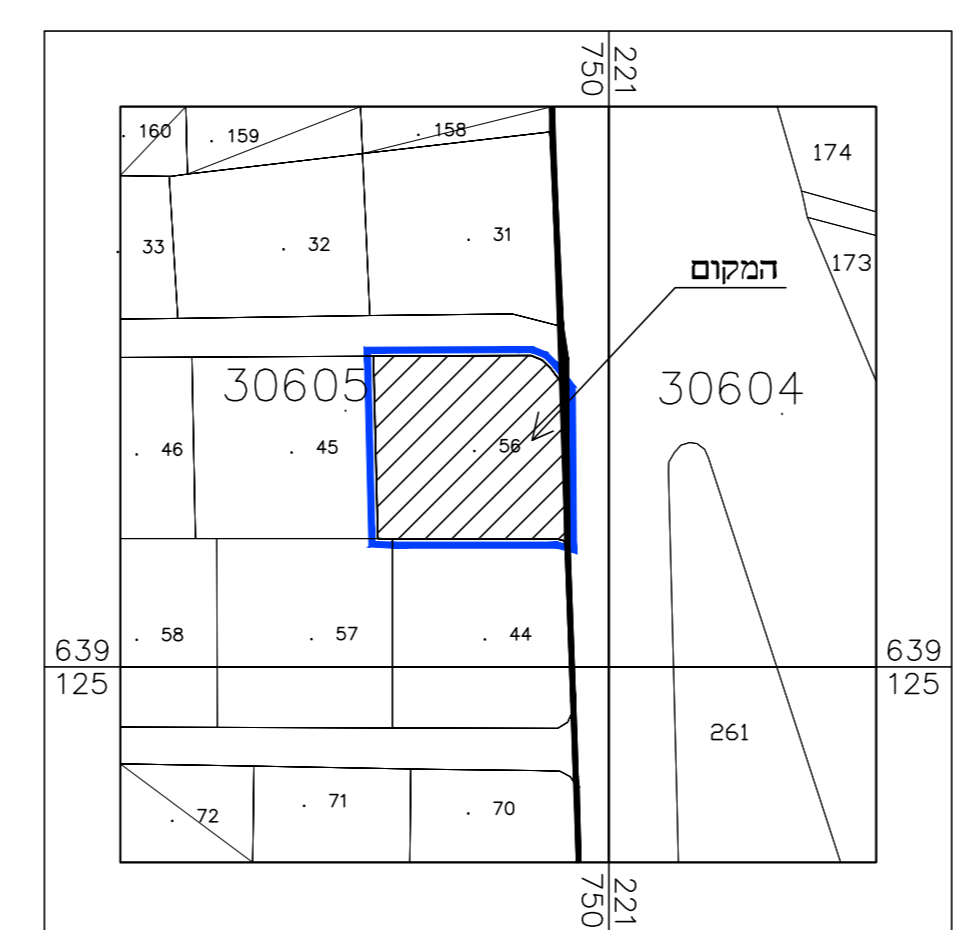
- גבול תכנית מוצעת
- גבול תכנית מאושרת ומספרה
- דרך מאושרת
- איור מגורים ו מיוחד
- שטח ציבורי פתוח
- מעבר ציבורי להולכי רגל
- בניין קיים
- קו בנין
- גבול חלקה ומספרה
- כול גוש
- מס' גוש
- מספר דרך
- קו בניין
- רוחב דרך

הערות  
 המאורזינות קשורות לנסודת GPS 500 BFA  
 המדידות נעשו לנסודת GPS 500 BFA  
 המדידות נעשו לנסודת GPS 500 BFA  
 המדידות נעשו לנסודת GPS 500 BFA

### תרשים סביבה 1 : 5000



### תרשים מקום 1 : 1250



חוק התכנון והבנייה, התשכ"ה - 1965  
 תכנית מתאר מקומית

תכנית מס' 101-0251975

### שם התכנית

תוספת בניה עבור מבנה קיים  
 בשכונת בית חנינה, ירושלים

### מצב מאושר

שם הנספח	קני"מ
מצב מאושר	1250
תרשים סביבה	14250
תרשים התמצאות	15000

תאריך 10/01/2017

הר"ר חגית רייזר / משרד תכנון ומבנה / תכנית המבנה והתוספת / תכנית המבנה והתוספת / תכנית המבנה והתוספת / תכנית המבנה והתוספת

שם המוסד: משרד תכנון ומבנה

שמות וחתימות:	שם:	עורך התוכנית:
	האזיה מונטר	תאגיד:
	ת.ז 080621008	