מצב מאושר

נספח לתכנית מס' 101-0192815

מתחם מגורים ושטחי ציבור
למרגלות רחוב סרמן
רמת, ירושלים

גליון 1 מתוך 1

תחולה	
תיאור	
תאריך עריכת הנספח	10/05/16
קנ"מ	1:250
תרשימים נוספים	קנ"מ
תרשים המקום	1:1250
תרשים סביבה	1:5000
שמות וחתימות:	
עורך הנספח	שם: ראובן אלפסר תאריך: מיפוי פוטוגרמטרית מדידות ותצלום בע"מ חתימה:

מצב מאושר על פי תכניות
1861,2845,3584,6576,8599
קנ"מ 1:250

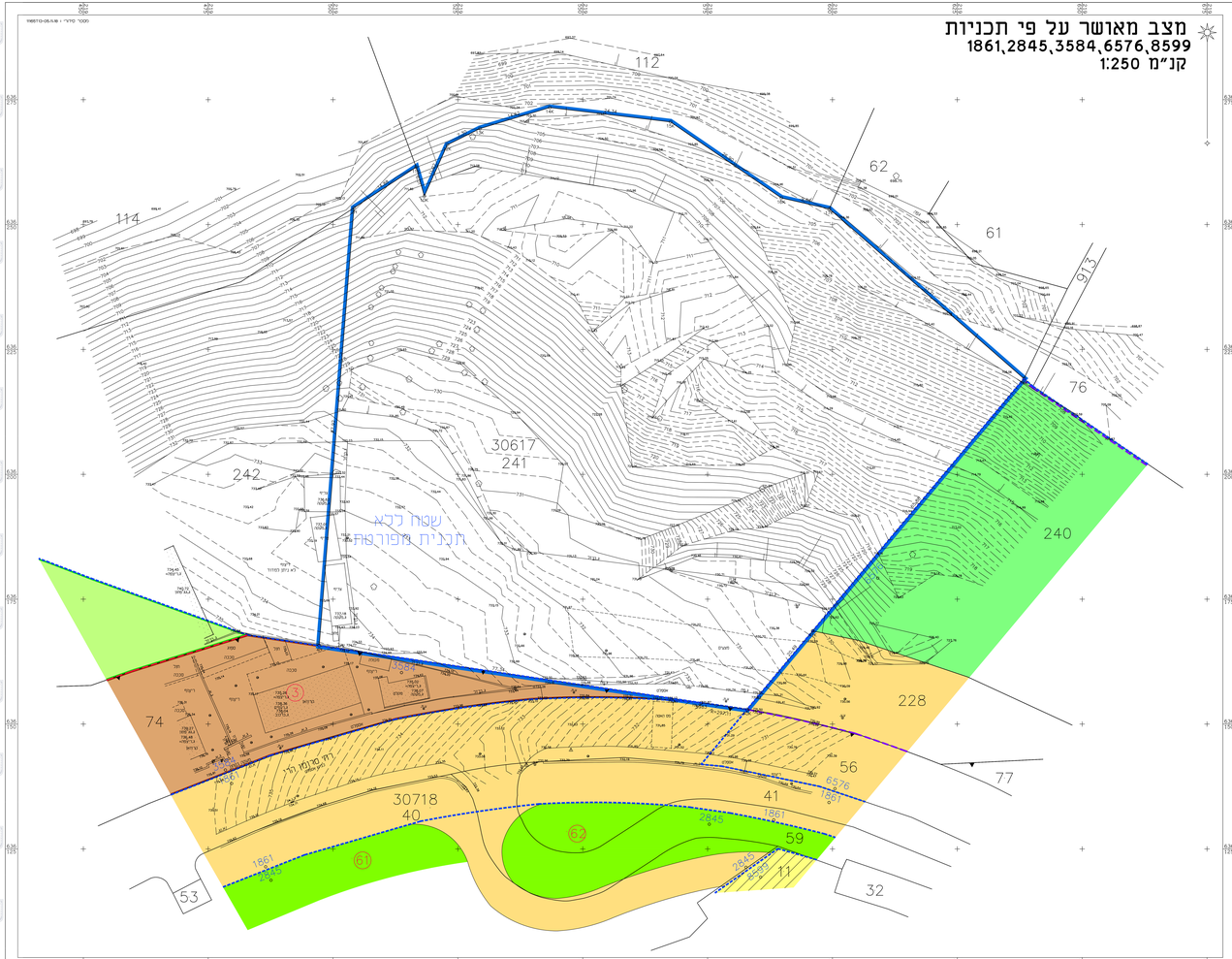

מצב מאושר על פי תרש"צ 5\27\1
קנ"מ 1:500

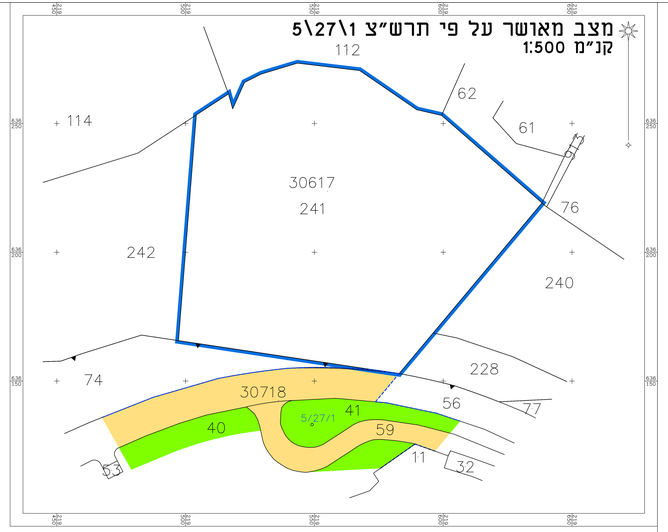

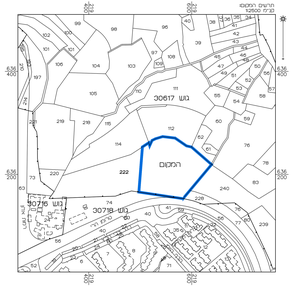

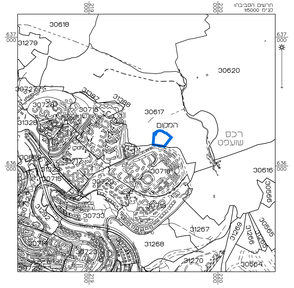

מקרא מצב מאושר
עפ"י תכניות 1861, 2845, 3584, 6576, 8599

- גבול תכנית
- 6576 גבול תכנית מאושרת ומספרה
- רקע קיים או מאושרת
- אי אזור מגרים מיוחד
- שטח גני פתוח
- אי שטח פתוח ציבורי
- אי שטח פרטי פתוח
- אי שטח לבנין ציבור
- גבול חלקה חדשה
- בנין קיים
- גבול גוש
- 30069 מספר גוש
- גבול חלקה
- 157 מספר חלקה
- גבול מגרש
- 3 מספר מגרש

(*) עודכן עדכון לפי מבא"ת 2006

מקרא מצב מאושר
עפ"י תרש"צ 5/27/1

- גבול תכנית
- 5/27/1 גבול תכנית מאושרת ומספרה
- רקע קיים או מאושרת
- אי ס ציבורי שב-ע
- בנין קיים
- גבול גוש
- 30617 מספר גוש
- גבול חלקה
- 222 מספר חלקה