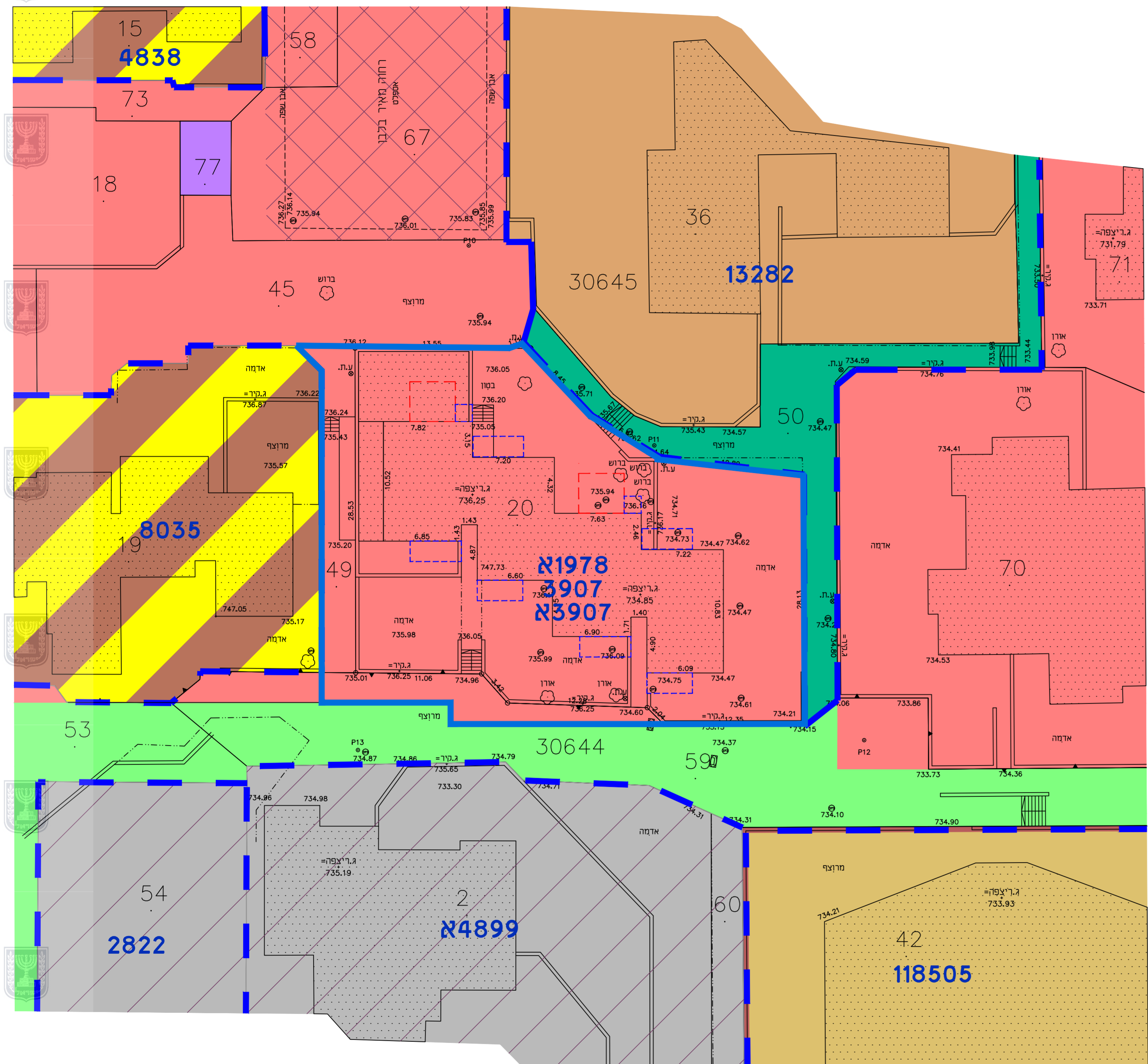


מקרא מצב מאושר



1978א

גבול תכנית מאושרת ומספרה

גבול התכנית המוצעת

אזור מגורים 1

אזור מגורים מיוחד

מרכז אזרחי

טרנספורמטור

שטח ציבורי פתוח

שביל

שטח לבנין ציבורי

מבנים מוסדות ציבור

שטח חניה

בנין קיים

מס' גוש 30645

גבול גוש 20

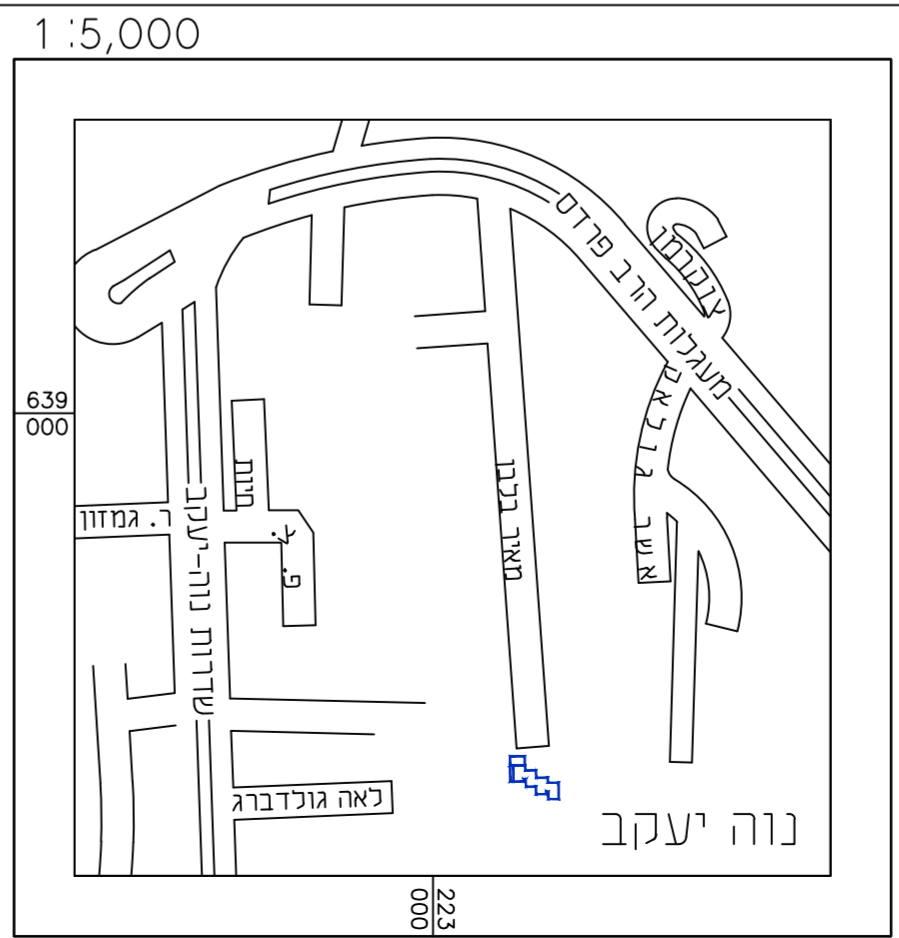
מ'ס חלקה

גבול חלקה

תוספת חדר

תוספת מרפסת

תרשים התמאצות כללית



זוהק התכנון והבנייה, התשכ"ה - 1965
תכנית מפורטת

תכנית מס' 101-0223271
שם התכנית
הרחבות יח"ד ברז'י מאיר בלבן 606
נווה יעקב, ירושלים

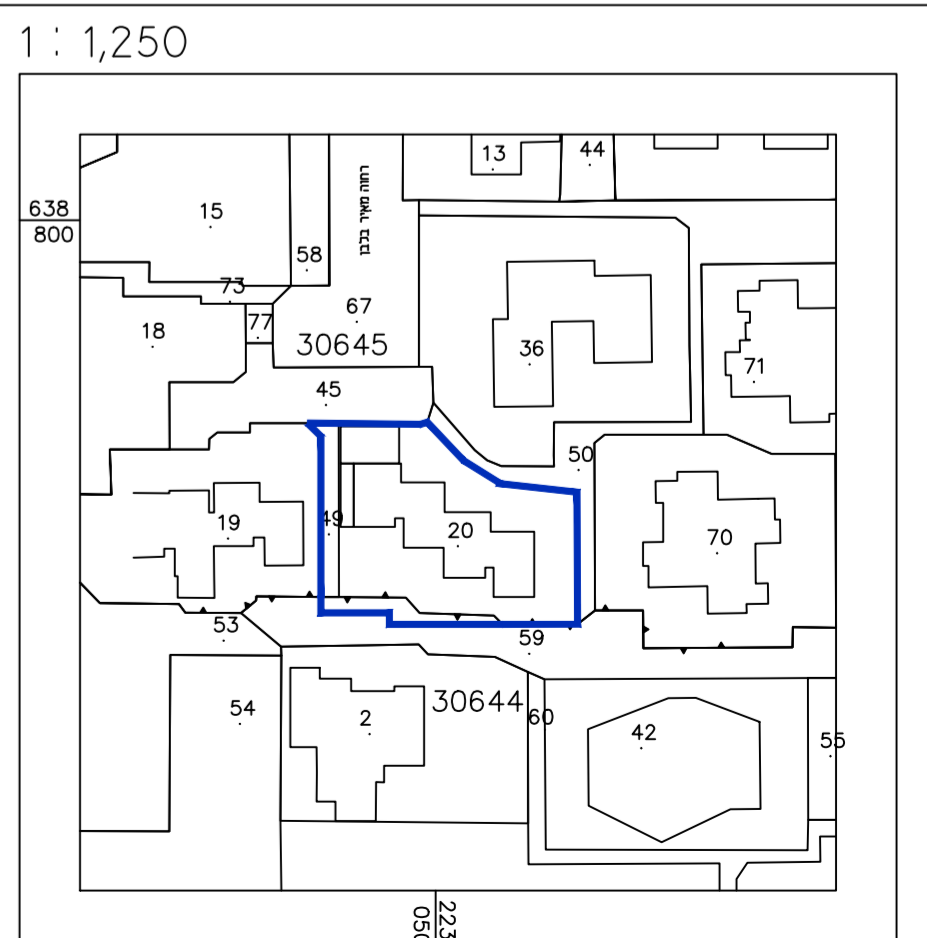
תשריט מצב מאושר גליון 1 מתוך 1

מחוז	ירושלים
מרחב תכנון מקומי	ירושלים
רשות מקומית	ירושלים
ישוב	ירושלים
תאריך	08/01/2018

שם הנספח	קנ"מ
מצב מאושר	1250
תרשים סביבה	11250
תרשים התמצאות כללית	15000
תרשים נוסף	-
תמונה נוספת	-

שמות וזחתימות:	
עורך התוכנית	שם: שלי לוי תאגיד:
מודד	שם: יקטור רמון תאגיד:

תרשים סביבה



מצב מאושר ע"פ תכניות מס' 1978א, 3907, 3907א, 13282, 8035, 2822, 118505