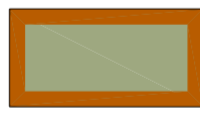
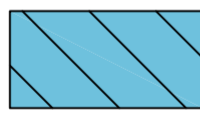



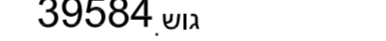













-  אזור מגורים א' \*  
עפ"י תב"ע 7/122/03/18
-  שטח לבנייני ציבור \*  
עפ"י תב"ע 7/122/03/18
-  אזור מגורים ב' מיוחד \*  
עפ"י תב"ע 1/122/03/18
-  דרך מגורים \*
-  דרך קיימת או מאושרת \*
-  מעבר ציבורי להולכי רגל \*  
עפ"י תב"ע 1/122/03/18
-  אזור מסחרי \*

**מקרא מצב מאושר**

-  גבול תוכנית
-  גבול תוכנית מאושרת
-  גוש 39584
-  גבול גוש
-  גבול חלקה
-  מס' חלקה 18
-  מס' מגרש 67
-  עפ"י תרש"צ 5/35/27
-  מס' מגרש 13
-  עפ"י תב"ע 1/122/03/18
-  קו בנין
-  מספר הדרך
-  קו בנין
-  רוחב הדרך

\* יעוד קרקע שלא עפ"י מבאית 2006

# מצב מאושר

נספח לתכנית מס' **617-0444844**

מגרש 67, שכי המייסדים  
קרית מלאכי

גליון 1 מתוך 1

תחולה	רקע
תיאור	שינוי לתכניות מס': 7/122/03/18 ותרש"צים 5/35/27, 5/35/17
תאריך עריכת הנספח	03/02/2019
קנ"מ	1:250
תרשימים נוספים	קנ"מ
שם תרשים	
שם תרשים	
שם תרשים	
<b>שמות וחתימות:</b>	
עורך הנספח	שם: ישראל מסילטי תאגיד: מסילטי אדריכלים בע"מ
חתימה:	



תרשים התמצאות כללית עפ"י תכנית מתאר 26/102/02/18  
קנ"מ 1:10,000

