















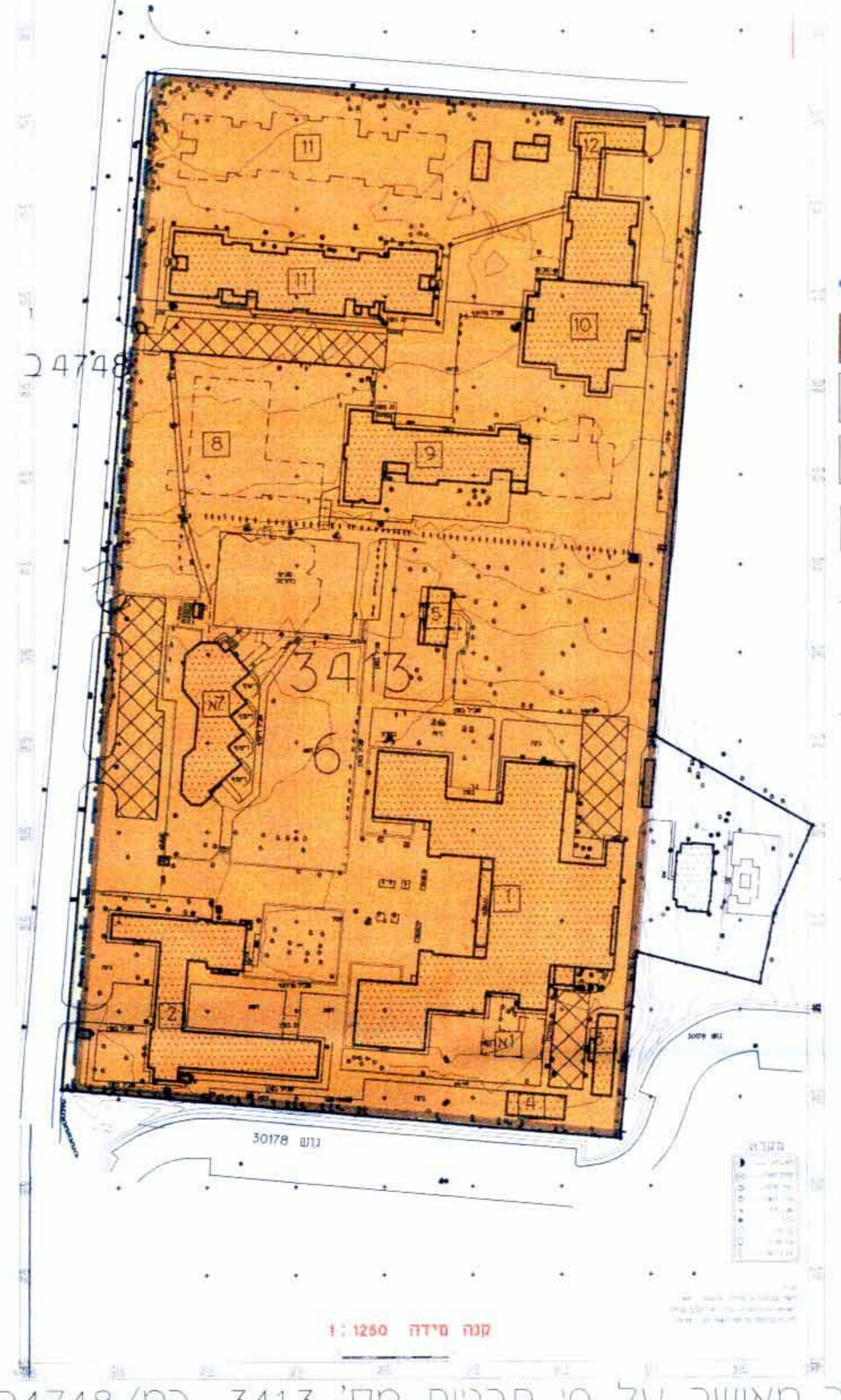
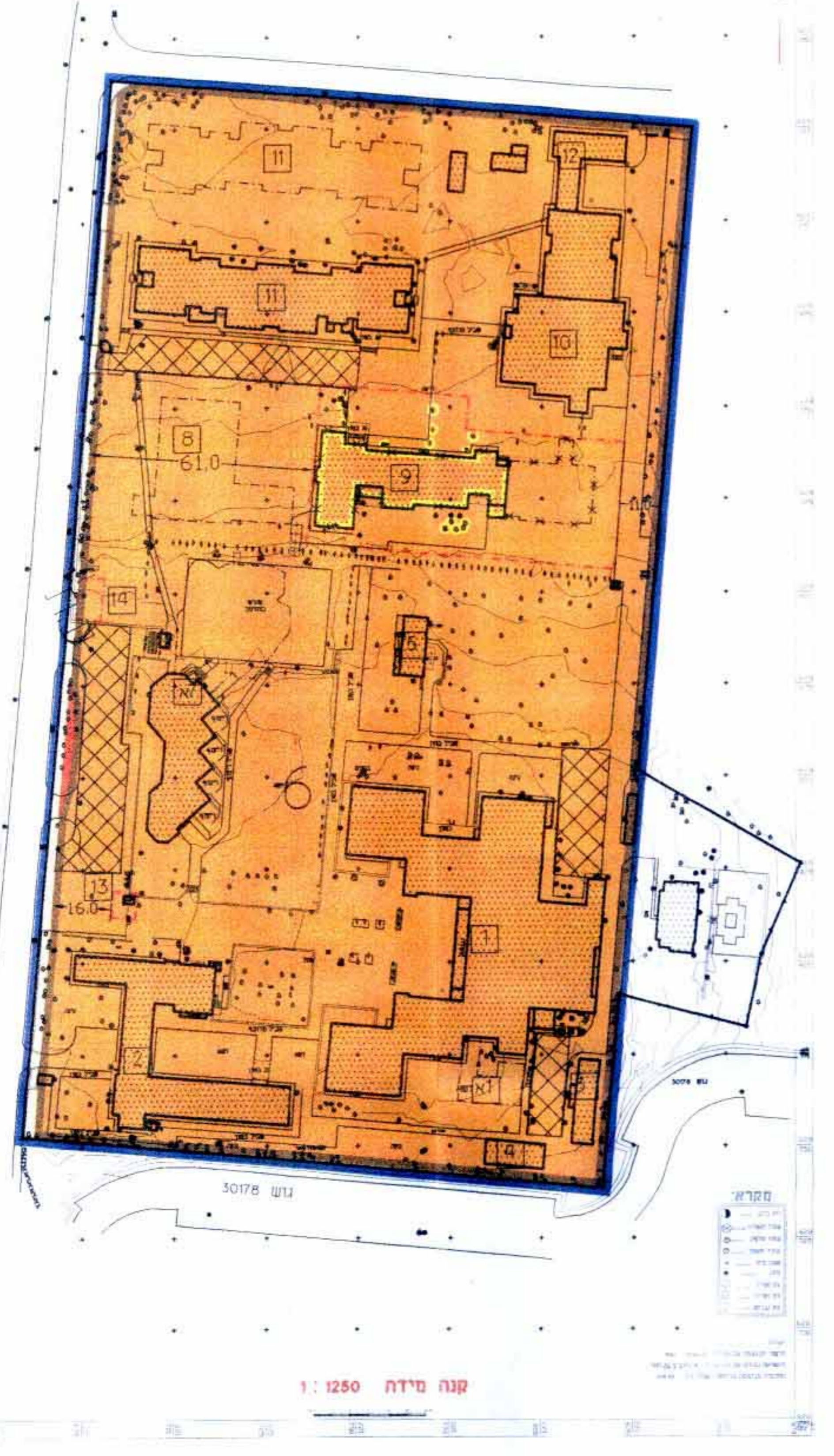


מצב חדש

מקרא:












-  גבול התכנית
-  שטח למוסד
-  דרך קיימת / מאושרת
-  דרך חדשה / הרחבת דרך
-  בנין קיים
-  בנין להריסה
-  חניה פרטית
-  טף לעקרה
-  גבול גוש
-  מספר גוש
-  גבול חלקה
-  מספר חלקה קיימת
-  מס' בנין עפ"י תכנית מס' 3413
-  קו בנין מאושר עפ"י תכנית מס' 3413
-  קו בנין מאושר בתכנית 3413 לביטול
-  קו בנין מירבי חדש



מצב מאושר על פי תכניות מס' 3413, במ/24748

מחוז ירושלים  
מרחב תכנון מקומי ירושלים  
תכנית מספר מק/3413 מצב מאושר

שינוי מס' 1/01 לתכנית מס' 3413 מקרא:  
(שינוי תכנית מתאר מקומית)

-  3413 גבול תכנית מאושרת ומספרה
-  שטח למוסד
-  דרך קיימת או מאושרת
-  בנין קיים
-  שטח לחניה פרטית
-  גבול גוש
-  מספר גוש
-  גבול חלקה קיימת
-  מספר חלקה קיימת
-  מס' בנין מאושר עפ"י תכנית מס' 3413
-  קו בנין מאושר עפ"י תכנית מס' 3413

תשריט

קנה מידה 1:1250

ועדה מקומית ירושלים  
אישור תכנית מס' 3413  
הועדה המקומית החליטה לאשר את התכנית  
בישיבה מס' 9102 ביום 27.12.01  
מנהל העיר יוסי הועבר



חתימת בעל הקרקע:  
מנהל מקרקעי ישראל  
רחוב יפו 216, ירושלים  
טלפון: 02-5312222

חתימת מגיש התכנית:  
הסוכנות היהודית לארץ ישראל  
רחוב המלך ג'ורג' 48, ירושלים  
טלפון: 02-6202222



חתימת המתכנן:  
לו גלרט - אדריכלים  
רחוב בן-יהודה 10, ירושלים  
טלפון: 02-6258668

I:\253MELITZ\MORIYA\TASRIT\TASRIT-1  
XREF: 1250TAS-NEW,  
1250TAS-OLD, 5000SVIVA

תאריך: 06.01.2002