

מרחב תכנון מקומי ירושלים

תכנית מס' 3426
שינוי מס' 2/83 לתכנית מס' 2263
(שינוי תכנית מתאר מקומית)








תשריט

ק.ת. 1:500

מערכת יעודי קרקע

- ב. קלט למחשב
- ג. קרקע/הפקה
- ד. שטח/הפקה
- ה. שטח/אשוח

מקרא

-  גבול התכנית
-  שטח למוסד
-  שטח לבנין ציבורי
-  שטח ציבורי פתוח
-  מספר מגרש קיים
-  מספר מגרש חדש
-  קו בנין חדש

הוועדה המקומית לתכנון ורכישה
ירושלים
אשרור התכנית
תאריך: 25.12.85
מס' תכנית: 3426
מס' ת.ת. 2/83

הועדה המקומית לתכנון ורכישה
ירושלים
ת.ת. ע. מס' 3426
ת.ת. ע. מס' 2/83
מס' תכנית 2263
מס' ת.ת. 2/83

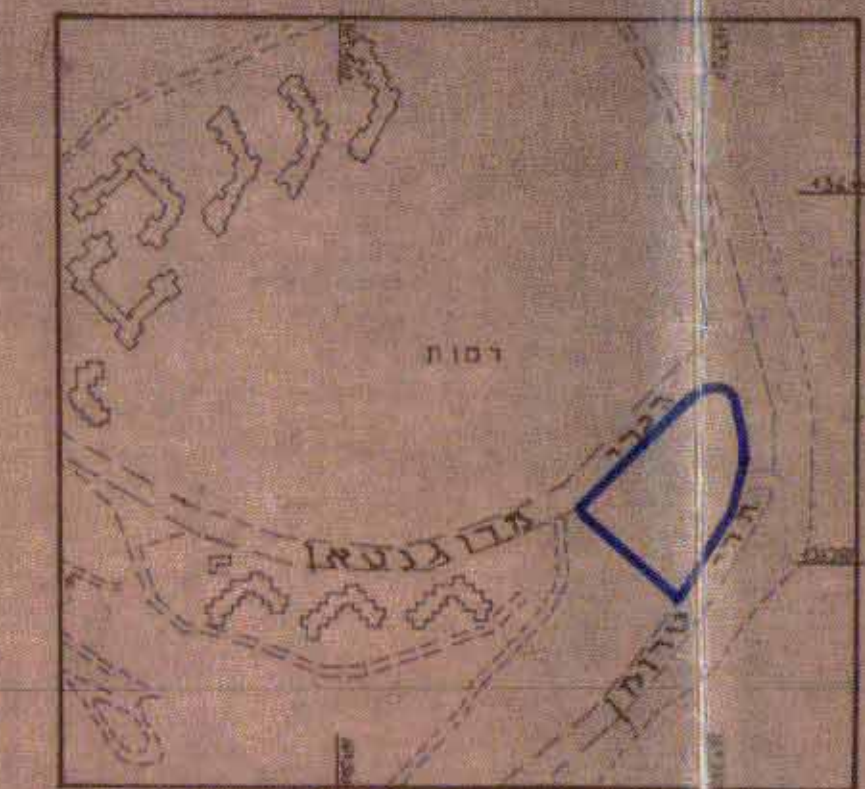
מס' תכנית	3426
מס' ת.ת.	2/83
מס' תכנית	2263
מס' ת.ת.	2/83

רמות

שטח חלוקה חדשה




מספר מגרש	שטח מגרש	מספר מגרש חדש	הפרשות			סה"כ
			בשטח לבנין ציבורי	בשטח פתוח ציבורי	סה"כ הפרשות	
2-ס	2263	2263	במ"ר	במ"ר	במ"ר	3200
1	3400	3400	522	522	522	522
2	8645	8645	522	522	522	8645
3	9267	9267	522	522	522	9267
סה"כ	42367	42367	522	522	522	42367

ההערה: סה"כ הפרשות לצרכי ציבור בגבולות תכנית מס' 3426 זו הם כ- 1500 מ"ר שטח כ-2% ממשטח התכנית. הישג הפרשות יבצע לפי תכנית מס' 2263.



תוצים הסביבה קמ. 1:5000

מקרא

-  דרנים קיימות
-  שטח למקומות מיוחדים (מוסד)
-  מס' מגרש ע"פ ת.ת.ע. 2263

מלב קיים תכנית 2263
ק.מ. 1:1000