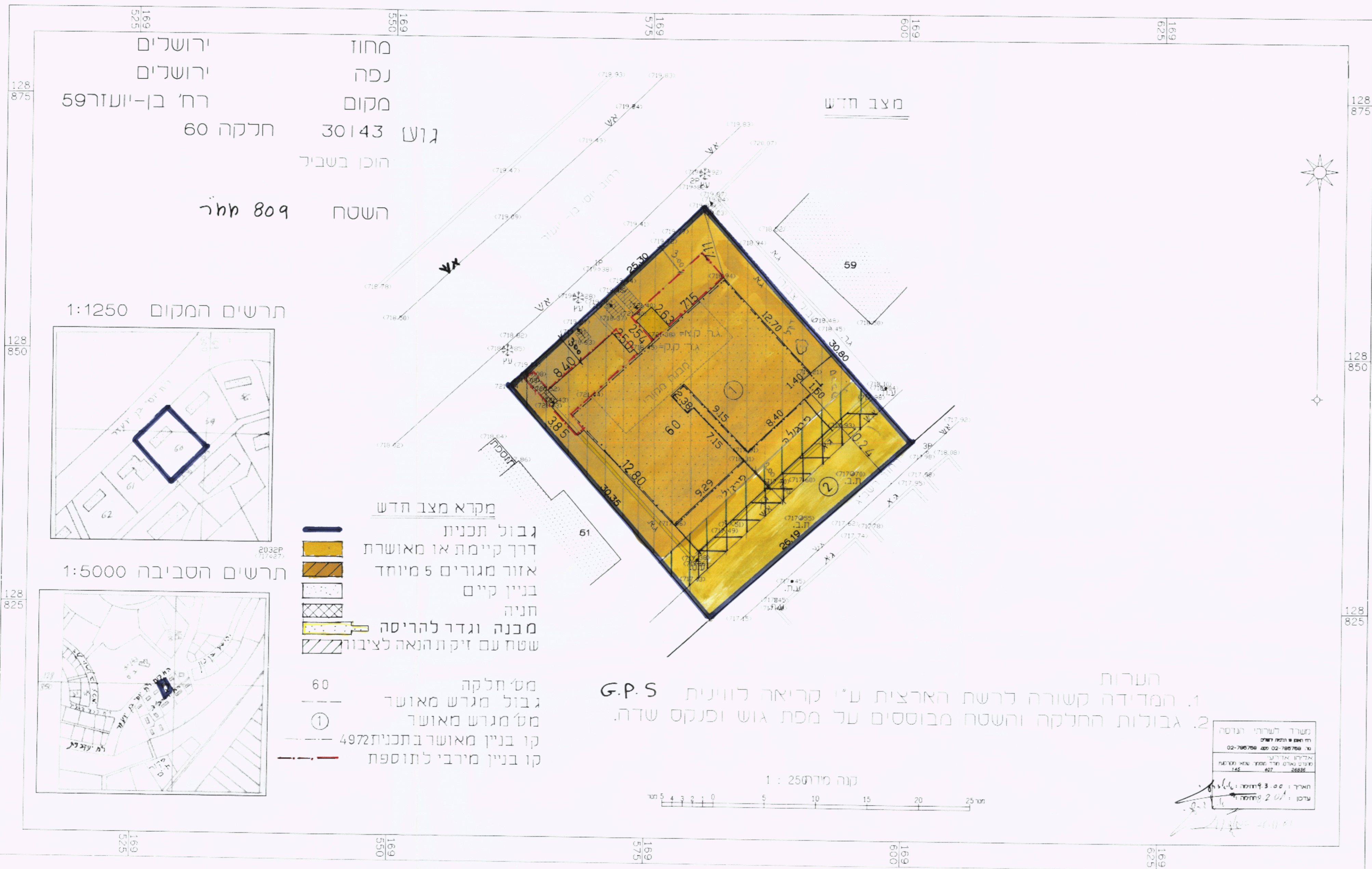
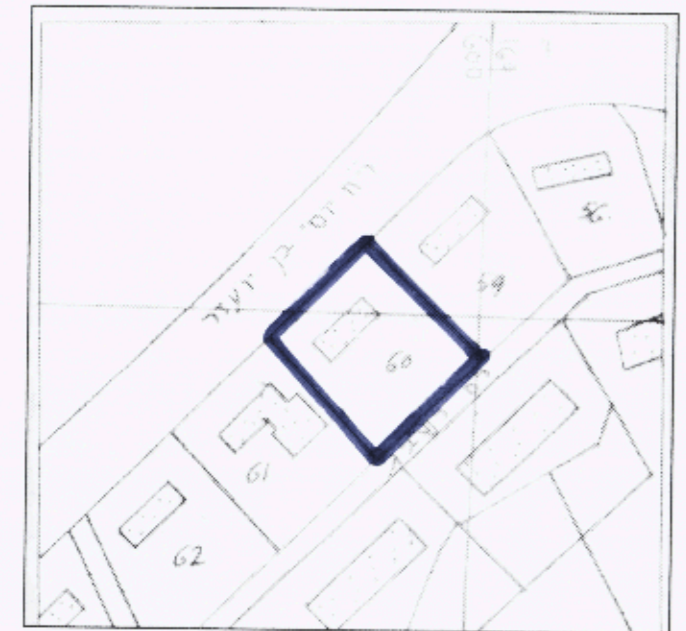


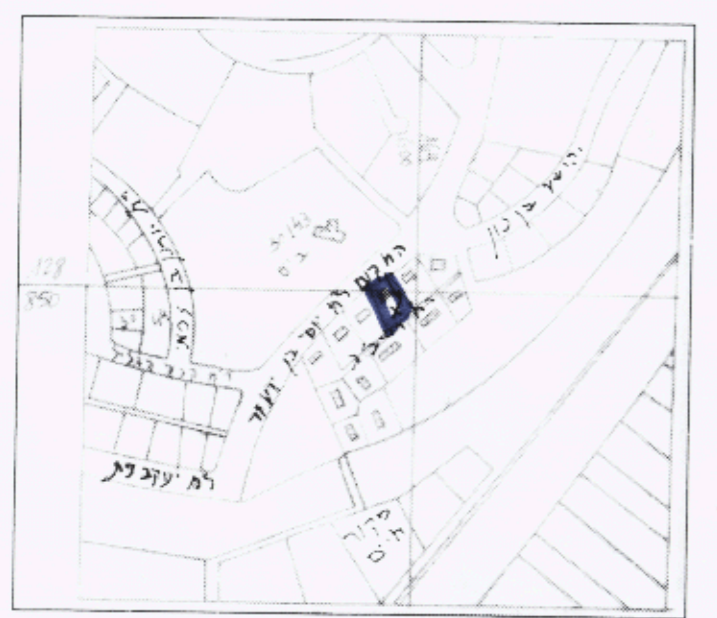
מחוז ירושלים
 מרחב תכנון מקומי ירושלים
 תכנית מס' 4972 א'
 שינוי מס' 1/00 לתכנית 4972
 שינוי תכנית מתאר מקומית
תשריט
 ק:מ 1:250



תרשים המקום 1:1250



תרשים הסביבה 1:5000



- מקרא מצב חדש**
- גבול תכנית
 - דרך קיימת או מאושרת
 - אזור מגורים 5 מיוחד
 - בניין קיים
 - חניה
 - מבנה וגדר להריסה
 - שטח עם זיקת הנאה לציבור
 - מס' חלקה 60
 - גבול מגרש מאושר
 - מס' מגרש מאושר
 - קו בניין מאושר בתכנית 4972
 - קו בניין מירבי לתוספת

- הערות**
1. המדידה קשורה לרשת הארצית ע"י קריאה לוויגית G.P.S
 2. גבולות החלקה והשטח מבוססים על מפת גוש ופנקס שדה.



משרד תשריט הנדסה
 רח' יוסף טרומפלדור
 נו מס' 02-596-02-02
 אגף תכנון
 חתימה: 3.00.00
 עכ"ל: 2.00.00

משרד הפנים מחוז ירושלים
 אישור תכנית מס' 4972
 הועדה המחוזית החליטה לאשר את התכנית
 בישיבה מס' 4100
 תאריך: 18.06.02
 המכיל תכנון יורי הועדה

חתימות:
 בעלי הקרקע:
 מנהל מקרקעי ישראל
 מגישי התכנית:
 ששון אורי
 רח' יוסי בן יועזר 59 י.מ. טל: 81107067
 ת.ז. 5497950
 פהימה זהרי
 רח' יוסי בן יועזר 59 י.מ.
 ת.ז. 026865717
 המתכנן:
 אד' סמאן סלים
 רח' תל חי 4 י.מ. טל: 5637092
 ת.ז. 8024609
 תאריך: 2/12/02