


מחוז ירושלים  
מרחב תכנון מקומי ירושלים

הכניסה מס' 5886  
שטח 1/99 לתכנית מס' 2766  
(שטח הכניסה מוגדר מקומית)

תאריך: 13.01.2002


חתימת בעלי הקרקע ומגיש התכנית

קרית יצחק וולפסון בע"מ. הדר דכיה בע"מ.  
ח"פ 510482730 - 510464233  
מעו: מרכז שלום מאיר, רח' דיסקין פא, ירושלים 96440  
טל: 02-5619229  
חתימה: 




חתימת המתכנן

מיקל שורץ אדריכלים  
MICHAEL SCHWARTZ & ASSOCIATES  
ARCHITECTURE & TOWN PLANNING  
TEL: 02-561822, 20  
FAX: 02-555500  
קנין: 510482730, 510464233

חתימה: 

תאריך: 13.01.2002

מקרא מצב מאושר/חדש

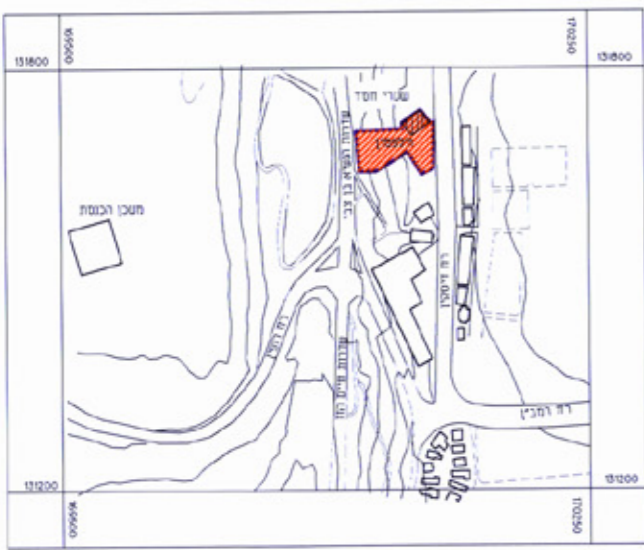
-  גבול התכנית
-  קו בניין לבניה תת-קרקעית
-  אזור מגורים 2
-  שטח ציבורי פתוח
-  שביד להוכיח רגל
-  דרך גישה פרטית לחניה פרטית ודרכי שרות
-  גבול בניה תת-קרקעית
-  גבול חלקה קיימת
-  גבול חלקה לביטול
-  גבול גוש
-  בנין קיים ומספר
-  מספר הדרך
-  קו בנין
-  רוחב הדרך



טלפסון  
גוש 30165  
חלקה 6 (חלק)



תרשים סביבה  
ק.מ. 1:5000



שלום ישראלי אדריכלים  
רח' רמת רחוב 2 ת"א 61070  
טל: 03-6499412, 03-6499414

13.01.2002  
ת"א  
לשיון מס' 613  
או גלום מודד מוסמך רח, רמת רחוב ונמלי 2 ת"א טל: 03-6499412

קני"מ 1:500

מצב מאושר / חדש

הערות:  
1. לכל הגדרים יש להוסיף 700+  
2. הגדרים שונים למוטות קנה ערויות שחופרה 100 תוכיה 805.380