

מחוז: ירושלים
 נפה: ירושלים
 עיר: ירושלים
 מקום: רח' כנרת 12
 גוש: 30069 חלקה: 145
 שטח: 0.114 מ.ד. (מדוד)

מס' סדור: 354/96.0

מחוז ירושלים
 מרחב תכנון מקומי ירושלים
 תכנית מס" 6049
 שינוי מס" 18\00 - לתכנית
 המתאר המקומית לירושלים
 (שינוי תכנית מתאר מקומית)

תשרי

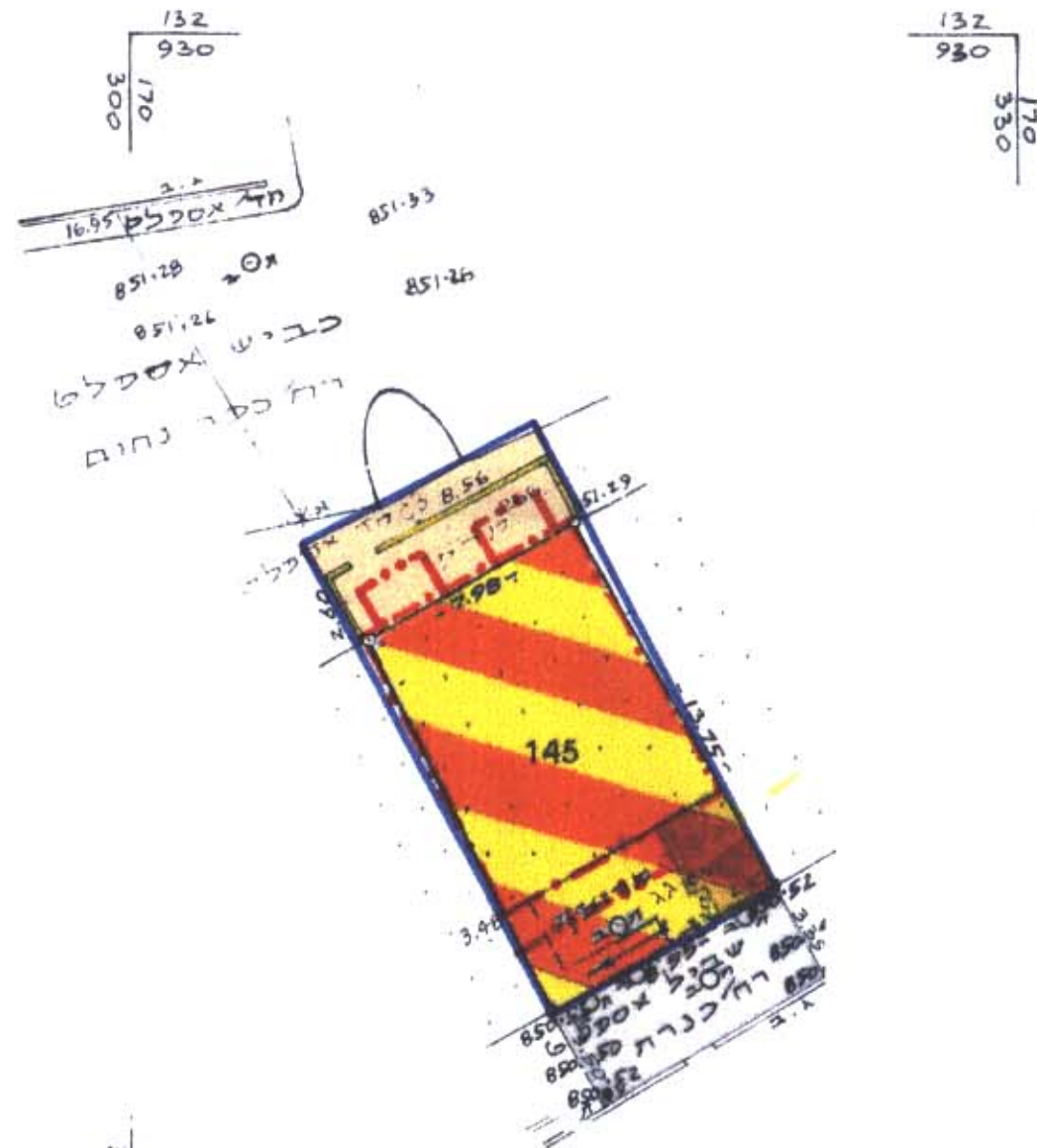
ק.נ.מ 1:250

מצב מאושר ע"פ תכנית
 המתאר המקומית לירושלים
 וע"פ תכנית - 954א







מצב חדש

מקרא מצב חדש

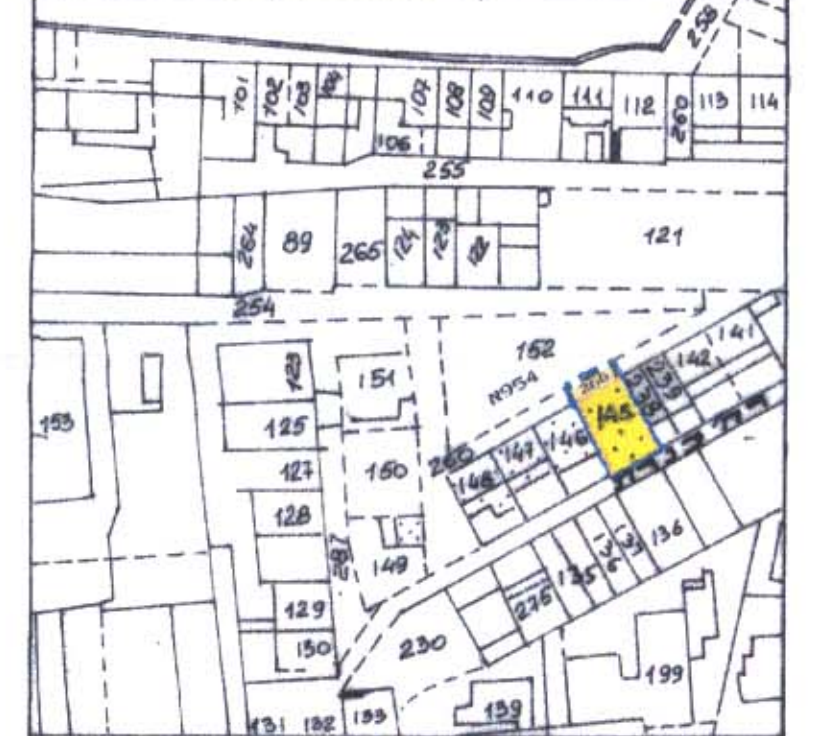
-  גבול תכנית
-  דרך קיימת/ מאושרת
-  אזור מגורים מיוחד
-  בניין קיים
-  בנין וגדר להריסה
-  גבול חלקה
-  מס' חלקה 145
-  קו בניין מרבי- לתוספת קומות
-  קו בניין מירבי לתוספת מרפסות



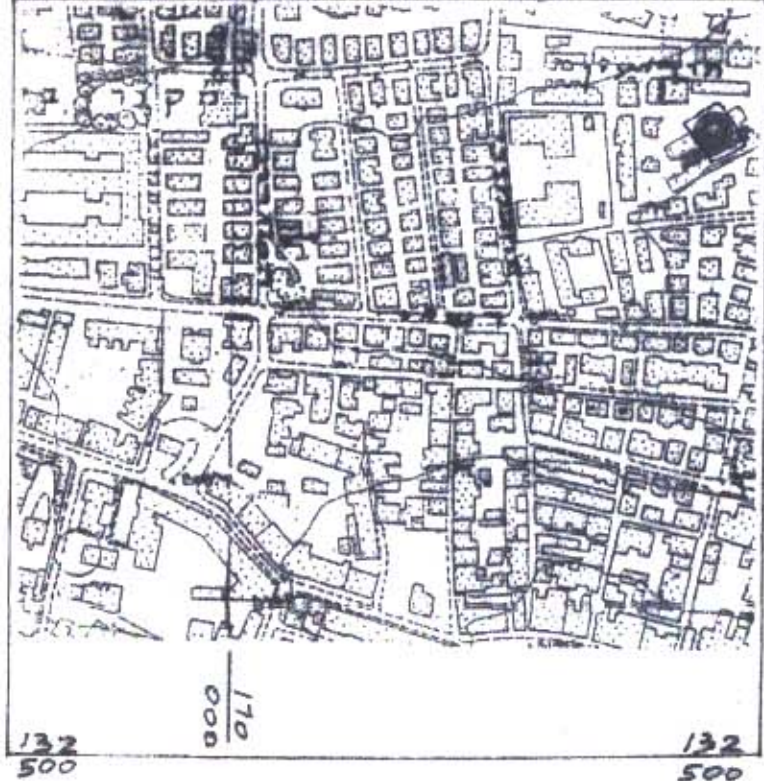
מקרא מצב מאושר

-  גבול תכנית מאושרת מס" 954א
-  דרך קיימת/ מאושרת
-  אזור מגורים 4
-  בניין קיים
-  גבול חלקה
-  מס' חלקה 145

תרשים המקום ק.מ. 1:1250



תרשים הסביבה ק.מ. 1:5000



הערות

1. המדידה מבוססת על נקודות מחשלתיות מנ/462 ו-מנ/439.
2. הגבה מבוססת על נקודה עירונית מס' 22 בגבה 811.16.

יעקב סומך מודד מוסמך
 מ.ר 322 טלפקס 02-5816642
 ת.ד. 1395 ירושלים 91013

יעקב סומך מודד מוסמך
 מ.ר 322 טלפקס 02-5816642
 ת.ד. 1395 ירושלים 91013
 14.5.98

יעקב סומך מודד מוסמך
 מ.ר 322 טלפקס 02-5816642
 ת.ד. 1395 ירושלים 91013
 9.6.99

חתימות בעלי הקרקע


שם: יגאל בן דוד
 ת"ז: 2574499
 כתובת: פרי חדש 58, ירושלים
 טל: 02 5384871

חתימת מגישי התכנית

שם: יגאל בן דוד
 ת"ז: 2574499
 כתובת: פרי חדש 58, ירושלים
 טל: 02 5384871

חתימת המתכנן

שם: עמ' מובלי
 ת"ז: 5920249
 כתובת: גתיב המזלות 14 י.מ.
 טל: 02 5849099

חתימה: 

מאול גרשמן-מתגדס אורחי
 תכנון, תאום ופקוח הנדסים
 רח' ביאליק 5, סל. 6513079
 ירושלים 96211