

תכנית מצב מאושר ע"פ תכנית המתאר מקומית לירושלים ק.מ 1:250

תכנית מצב חדש  
 ק.מ 1:250

מחוז ירושלים  
 נפה ירושלים  
 ע"ר ירושלים  
 מקום רח' בורוכוב 24  
 גוש 30408 ח.קה 83  
 הוכן עבור  
 שטח החלקה 0.536 ד.מ.

מחוז ירושלים  
 מרחב תכנון מקומי ירושלים

תכנית מס' 6567

שינוי 3/99 לתכנית המתאר המקומית לירושלים (שינוי תכנית מתאר מקומית)

משרד הפנים מחוז ירושלים  
 אישור תכנית מס' 6567  
 תועדה המחוזית התלוייה למס' 4747  
 כנישה מס' 59108  
 סמליל הכנון  
 חתימה

תשריט

חתימות בעלי הקרקע:

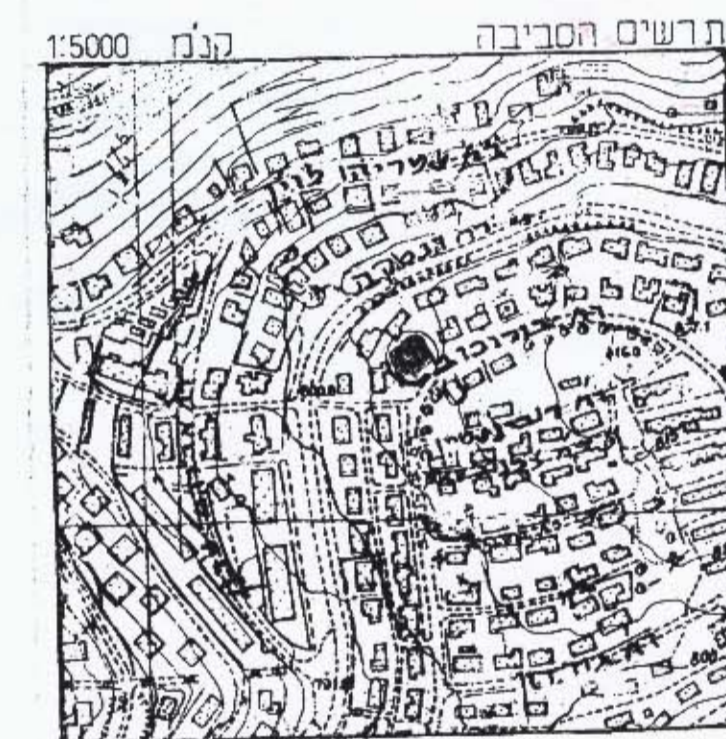
חלקות 83, 164, 169  
 מנהל מקרקעי ישראל רח' יפו 216 בנין שטרי העירייה  
 סל' 02-518888

חתימות מגישי התכנית:

- שם: לוי הנדלסטן ת.ז: 270678 סל': 02-6413119 חתימה: *לוי הנדלסטן*
- שם: סמית מרוביץ ת.ז: 65322877 סל': 02-6414016 חתימה: *סמית מרוביץ*
- שם: דרור יצחקי ת.ז: 23267 סל': 02-6419991 חתימה: *דרור יצחקי*
- שם: אסתר עמרם ת.ז: 4368687 סל': 02-6417552 חתימה: *אסתר עמרם*

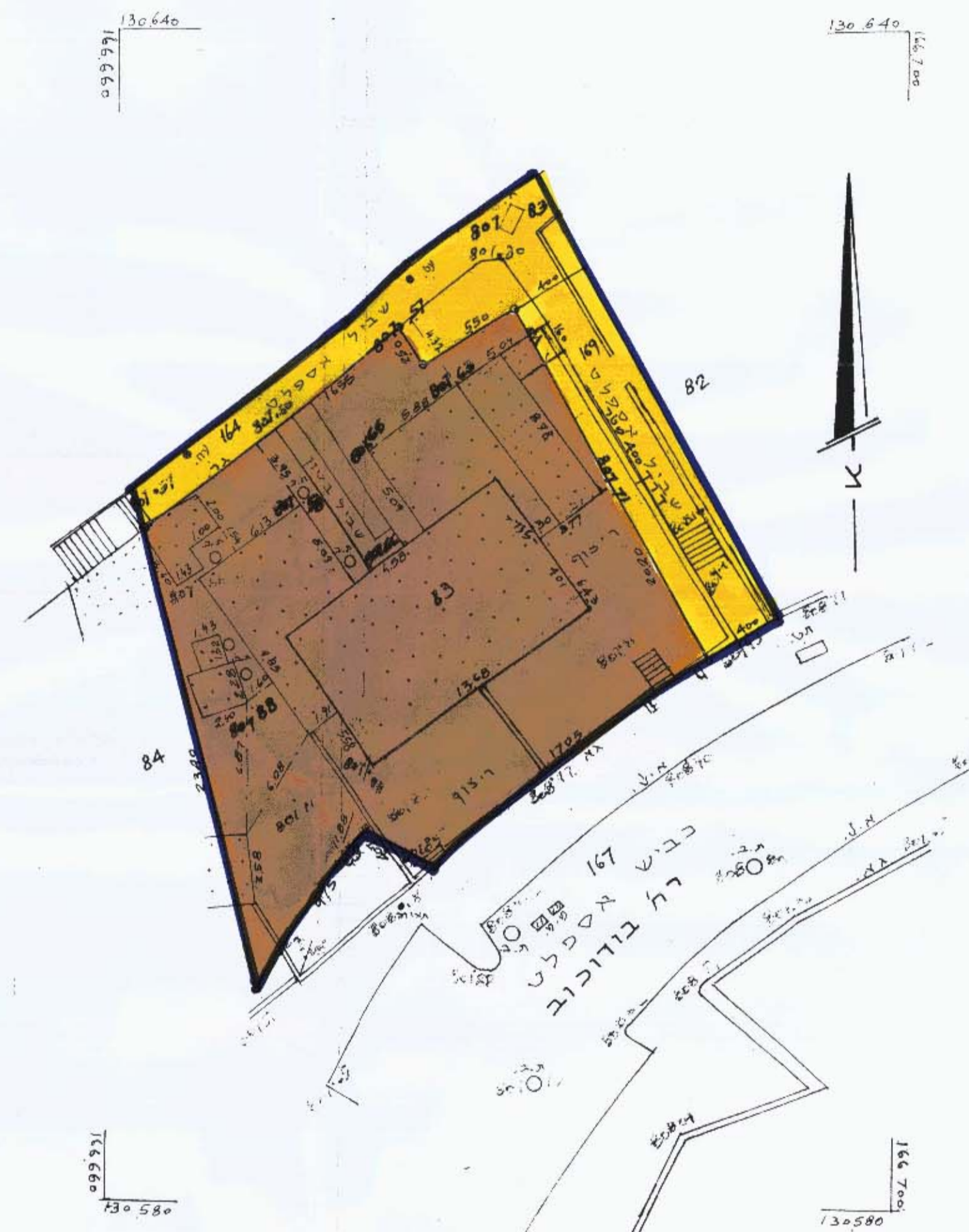
חתימת המתכנן:

שם: גיא חן ת.ז: 28149185 סל': 02-6799324 חתימה: *גיא חן*

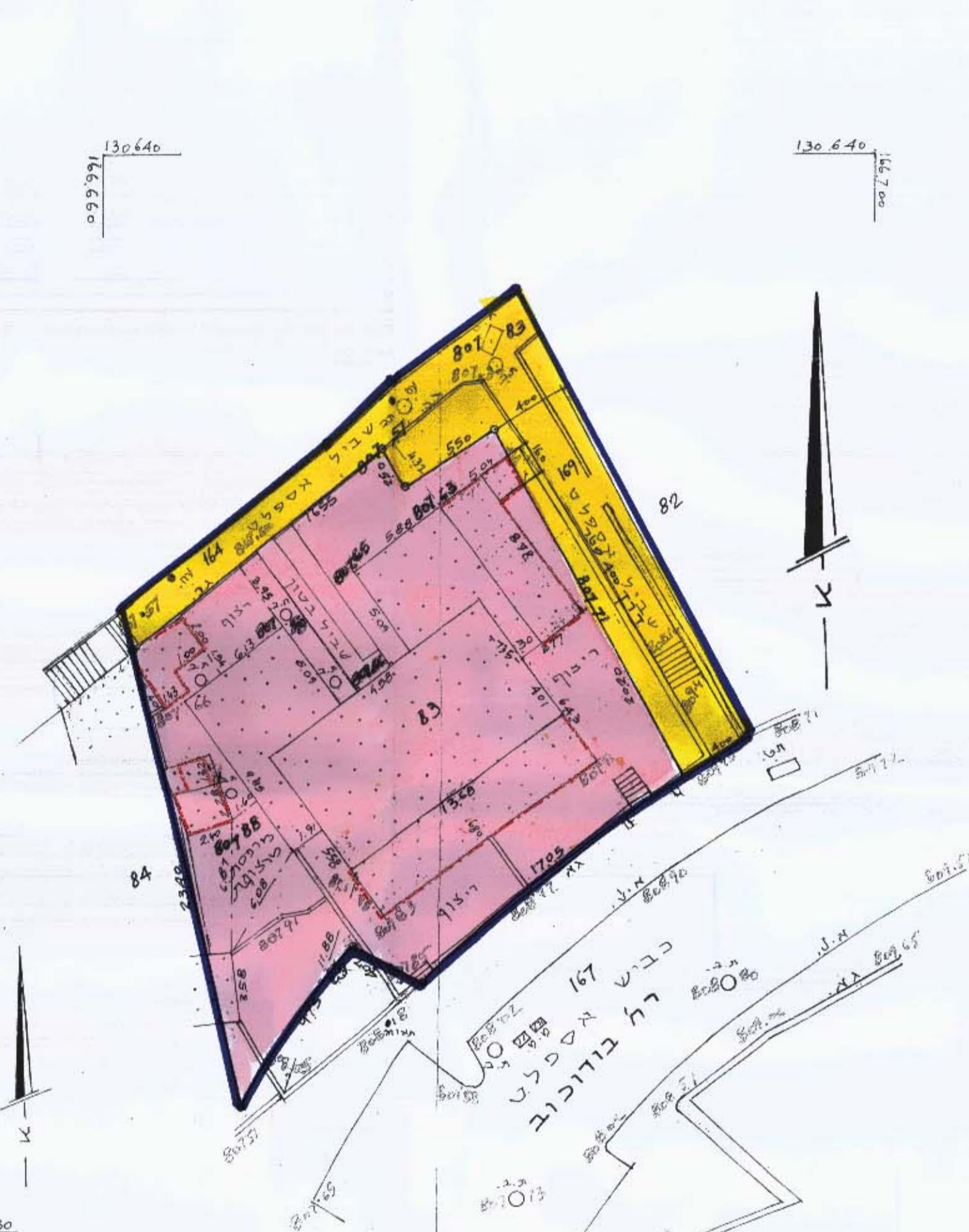


לא לגדלי רישום

יעקב סומך מודד מוסמך  
 מר 222 טלסקופ 02-5816642  
 ת.ז 1395 ירושלים 91013  
 14.7.98



מקרא מצב קיים  
 גבול תכנית -  
 אזור מגורים 5  
 דרך קיימת או מאושרת -  
 גבול חלקה -  
 בנין קיים -  
 מס' חלקה - 83



מקרא- מצב חדש  
 גבול התכנית -  
 אזור מגורים 1 מיוחד -  
 דרך קיימת או מאושרת -  
 בנין קיים -  
 גבול חלקה -  
 מס' חלקה - 83  
 קר בנין מדבי לבניה -

מס' סדורי י.ס. 1941, 387  
 מחוז ירושלים  
 נפה ירושלים  
 ע"ר ירושלים  
 מקום רח' בורוכוב 24  
 גוש 30408 ח.קה 83  
 הוכן עבור  
 שטח החלקה 0.536 ד.מ.



לא לגדלי רישום

יעקב סומך מודד מוסמך  
 מר 322 טלסקופ 02-5816642  
 ת.ז 1395 ירושלים 91013  
 14.7.98

יעקב סומך מודד מוסמך  
 מר 322 טלסקופ 02-5816642  
 ת.ז 1395 ירושלים 91013  
 2.10.2002