

מחוז ירושלים
 מרחב תכנון מקומי ירושלים
 תכנית מס' N 7209

שינוי מס' פנ/ שינוי תכנית מתאר מקומית) לתכנית 4358

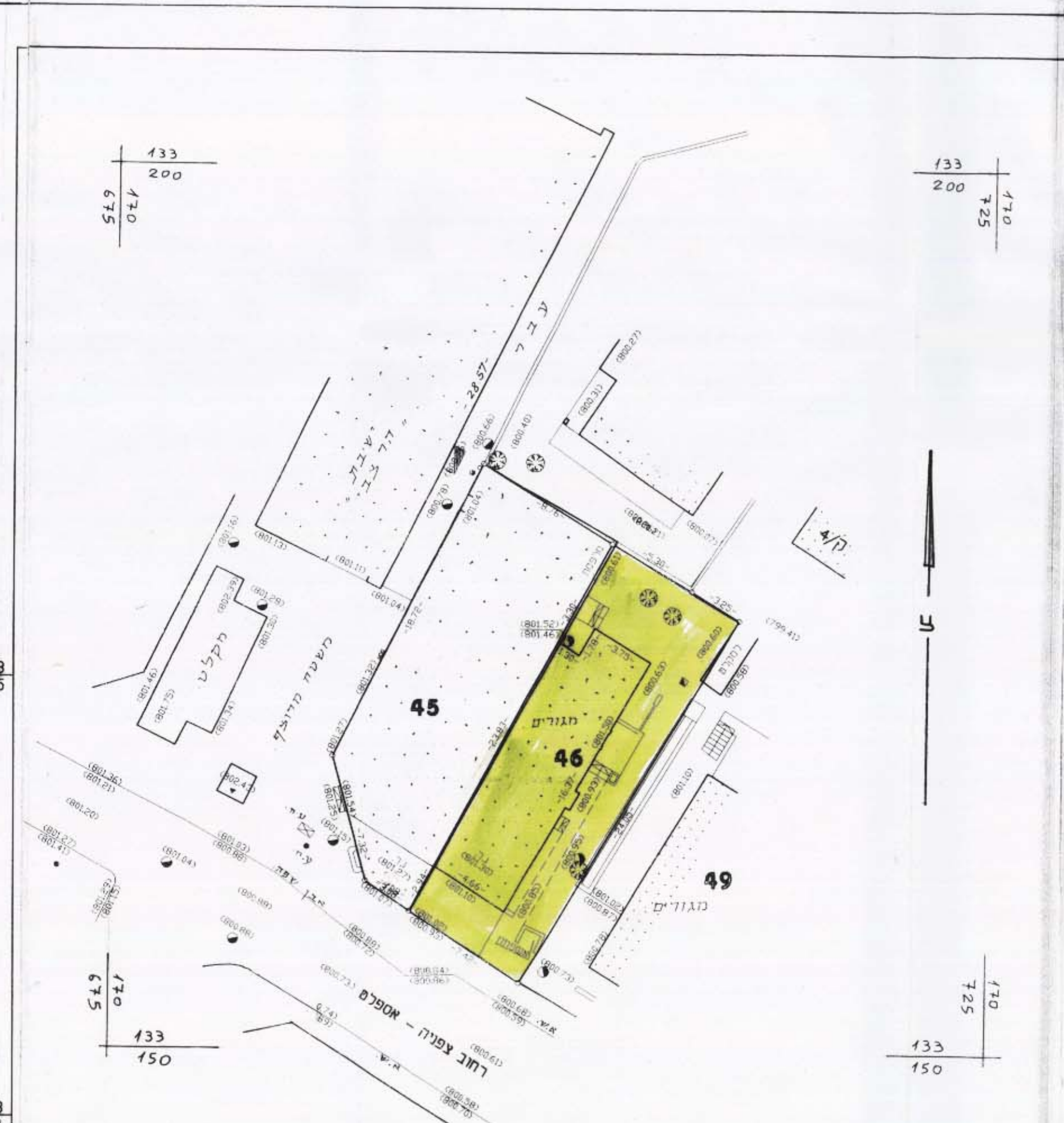
תשריט
 ק"מ: 1:250

חתימת בעל הקרקע:
 פנחס וינד רחוב צפורה 3 י"ם טל' 5327432
 ת.ד. 933071

חתימת מרגיש התכנית:
 פנחס וינד רחוב צפורה 3 י"ם טל' 5327432
 ת.ד. 933071

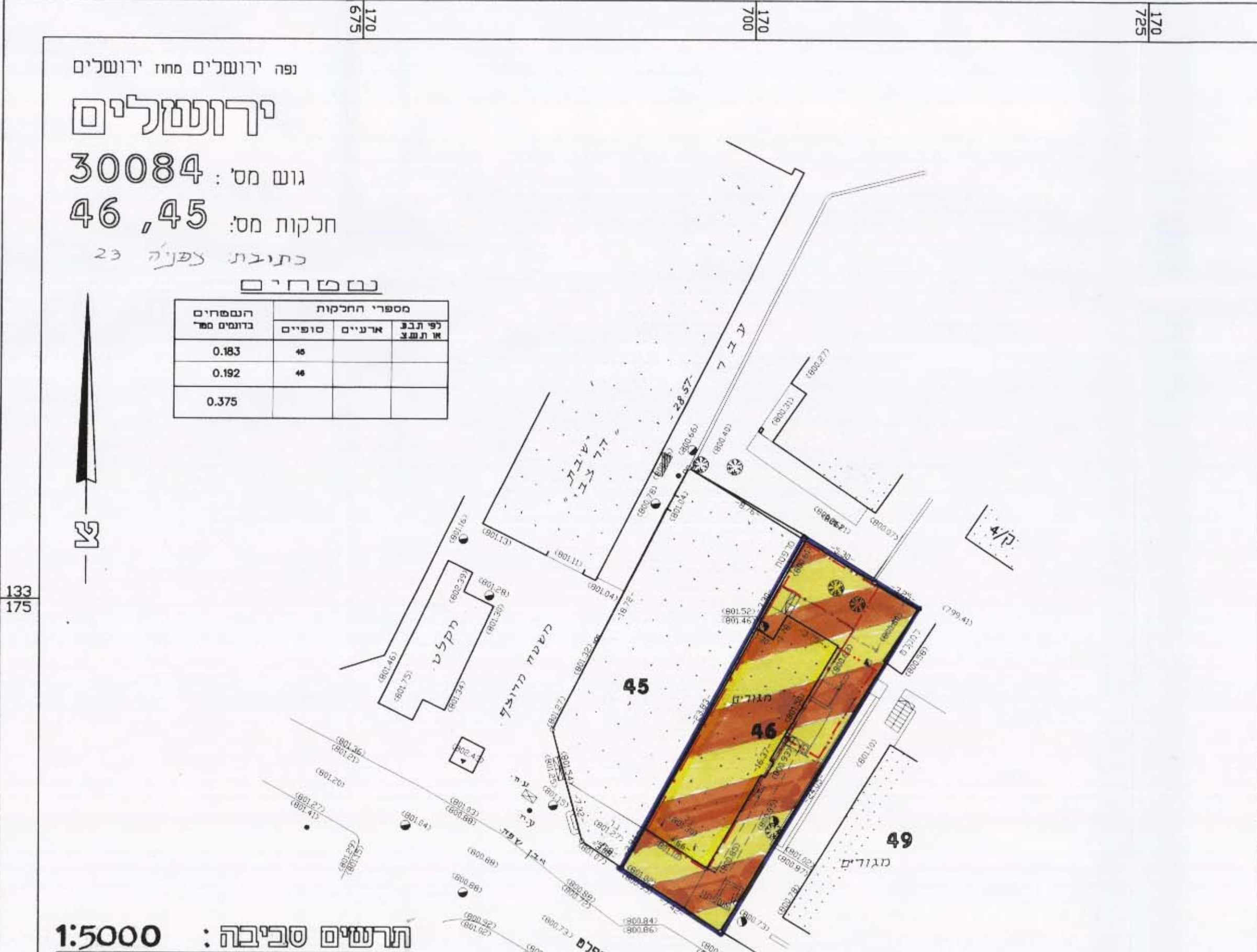
יחזק דובבלו רח' הגפן 41 אפרת טל' 933071 ת.ד. 933071

תאריך: 03.04.09
 משרד הפנים מחוז ירושלים
 יו"ר: משה ארנון
 יו"ר: משה ארנון
 יו"ר: משה ארנון



מצב מאושר עפ"י תכנית 4358
 ק.מ. 1:250

- מקרא מצב מאושר
- ▲ אזור מגורים 3
 - בנין קיים
 - ▭ גבול חלקה
 - מס' חלקה 46

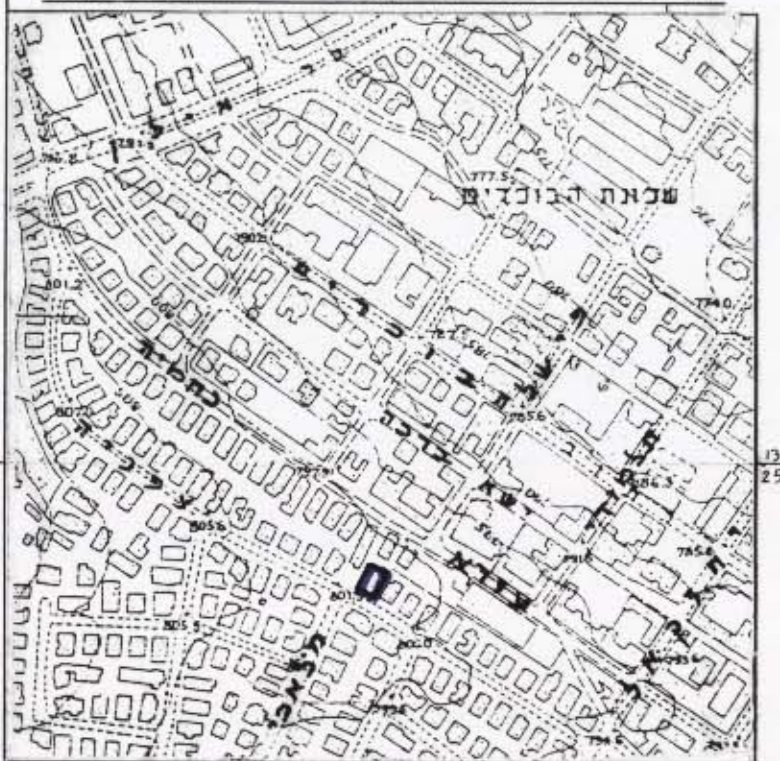


נפה ירושלים מחוז ירושלים
 ירושלים
 גוש מס': 30084
 חלקות מס': 46, 45
 כתובת צפניה 23

נתונים

מספרי החלקות	הנספחים
46	0.183
46	0.192
	0.375

תרטום סביבה: 1:5000



ציון שרון מודד מוסמך
 רח' טבריה 9, ירושלים
 טל' 02-6245094

עידכון: 27.4.03
 עידכון: 2.9.02

מצב חדש
 ק.מ. 1:250

- הערות:
- המספרים בסוגריים גבהים אבסולוטיים.
 - הגבהים מבוססים על נקודה מספר 20 = 790.865.
 - הקורדינאטות מבוססות על נקודות 476/מ 477/מ.

ציון שרון מודד מוסמך רישיון מס' 403 רחוב טבריה 9 טלפון: 02-6245094
 ירושלים תאריך: 22.3.1999
 עדין באריד 2000
 חתימה: ציון שרון

- מקרא מצב חדש
- ▭ גבול תכנית
 - ▨ אזור מגורים מיוחד
 - בנין קיים
 - ▭ מבנה להדיסה
 - ▭ גבול חלקה
 - ▭ מספר חלקה 46
 - קו בנין מירבי לבניה
 - קו בנין מירבי תת קרקעי
 - עץ לעקירה