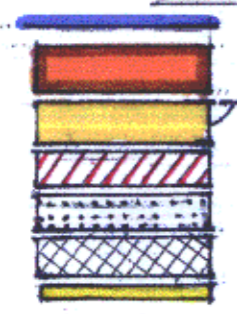


מס סדורי: 436/98/ד.מ.

מחוז ירושלים  
נפה ירושלים  
עיר ירושלים  
מקום רח' שני תורה 22  
גוש 30342 חלקה 23  
הוכן עבור ישיבת אור פדוך  
שטח החלקה 0.865 ד.מ.

### מקרא מצב חדש



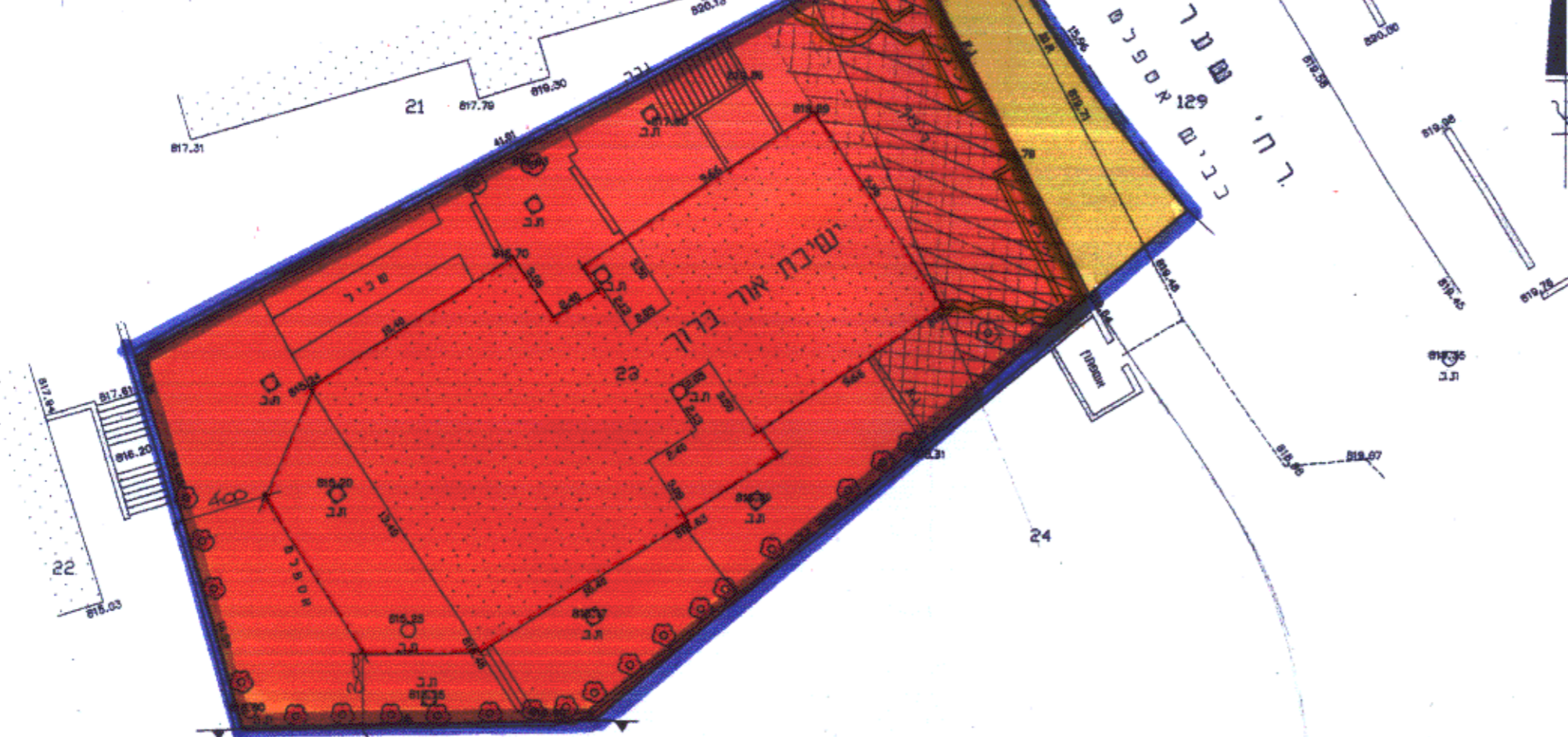
גבול התכנית  
צפון למסד  
דרך ק"ט א או מאושרת  
דרך לבטול  
בנין ק"מ  
חניה פרטית  
גדר להריסה

קנה מידה - 1:250

130235  
167395

30342  
23

גבול גוש  
מס' חלקה  
מס' חלקה  
קו בנין מירוביליטוסית בנייה  
עקל לאיסור  
גדר להריסה  
קופת חולים



130235  
167395

130185

קנה 1:5000 תרשים הסביבה



יעקב סומך מודד מוסמך  
מ.ר. 322 טלפקס 02-5816642  
ת.ד. 91013 ירושלים 1395

יעקב סומך מודד מוסמך  
מ.ר. 322 טלפקס 02-5816642  
ת.ד. 91013 ירושלים 1395

יעקב סומך מודד מוסמך  
מ.ר. 322 טלפקס 02-5816642  
ת.ד. 91013 ירושלים 1395

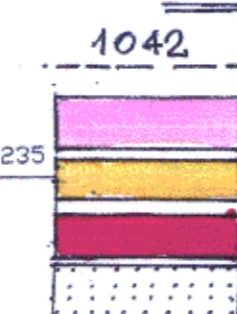
יעקב סומך מודד מוסמך  
מ.ר. 322 טלפקס 02-5816642  
ת.ד. 91013 ירושלים 1395

### מצב חדש

גוש 30202  
חלקה 19

המפה קשורה לרשת ארצית ומבוססת על נקודות י"מ 2947, י"מ 2948, הגבהים אבסולוטיים ומבוססים על מ"מ 58 = 830.130

### מקרא מצב מאושר



גבול תכנית מאושרת ומספרה 1042  
מזרח אגורים 1  
דרך ק"ט א או מאושרת  
דרך חדשה או מתכננת  
בנין ק"מ  
גבול חלקה  
מס' חלקה

קנה מידה - 1:250

130235  
167395

1042

23

23

23

23

23

23

23

23

23

23

23

23

23

23

23

23

23

23

23

23

23

23

23

### מצב מאושר ע"פ תכנית 1042 ו-2887

גוש 30202  
חלקה 19

המפה קשורה לרשת ארצית ומבוססת על נקודות י"מ 2947, י"מ 2948, הגבהים אבסולוטיים ומבוססים על מ"מ 58 = 830.130

# מרחב תכנון מקומי ירושלים

## תכנית מס' 7220


### שינוי מס' 6/00 לתכנית 1042

### (שינוי תכנית מתאר מקומית)

# תשריט

ק.מ. 1:250

חתימת בעלי הקרקע ומגיש' התכנית:  
אגודת אור ברוך (עמותה 580025872)  
רח' תורה ועבודה 13001 י"מ 641



חתימת המועצה: ולנטין אילין אדר' (ת"ש 30659844)  
הג'ו'טל וש'ו'ת אדר' כ'לו'ת ו'ב'נו'  
רח' בית וגן 111 י"מ. טל' 6430045

ר. נושיל ושות'  
אדריכלות ובינוי  
טלפקס 02-430045