

ירושלים - זכרון משה

גוש: 30066 חלקה: 15

שטח [2] - 46 מ"ר
שטח [3] - 215 מ"ר
שטח רשום חלקה 15 - [2] + [3] = 261 מ"ר

מחוז ירושלים

מרחב תכנון מקומי ירושלים

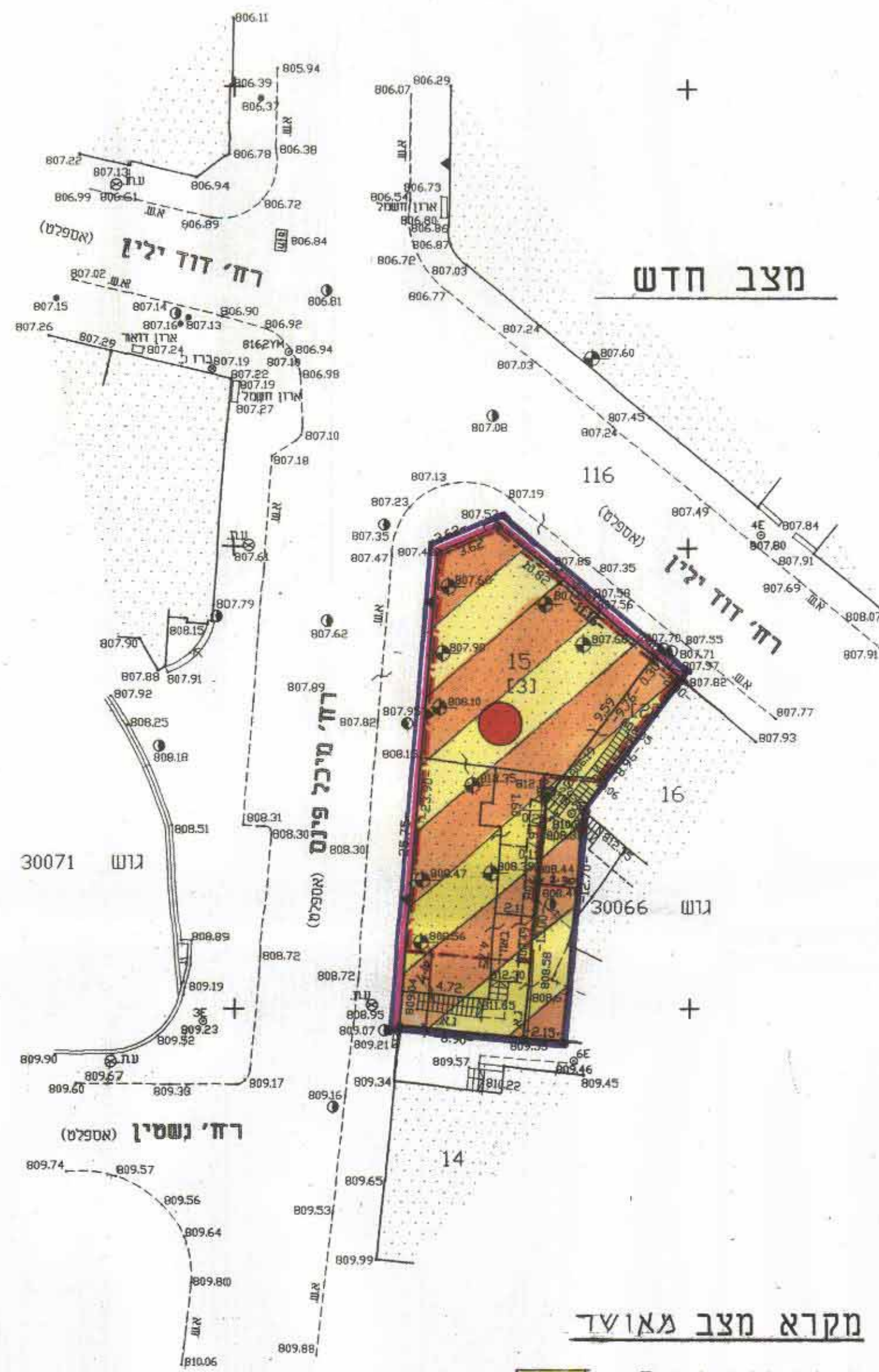

תכנית מספר 7291

שינוי מס' 1/99 לתכנית המתאר המקומית לירושלים


(שינוי תכנית מתאר מקומית)

תשריט

ק.נ.מ. 1:250



- מקרא מצב חדש**
- גבול תוכנית
 - אזור מגורים מיוחד
 - בנין קיים
 - חזית מסחרית
 - גבול חלקה
 - מס' חלקה
 - קו בנין מירבי לתוספת בניה
 - בנין אפייני



אליטי
גדסה אורחית וגיאודסית, מיפוי אדריכלי
מדירות ושואח מקרקעין

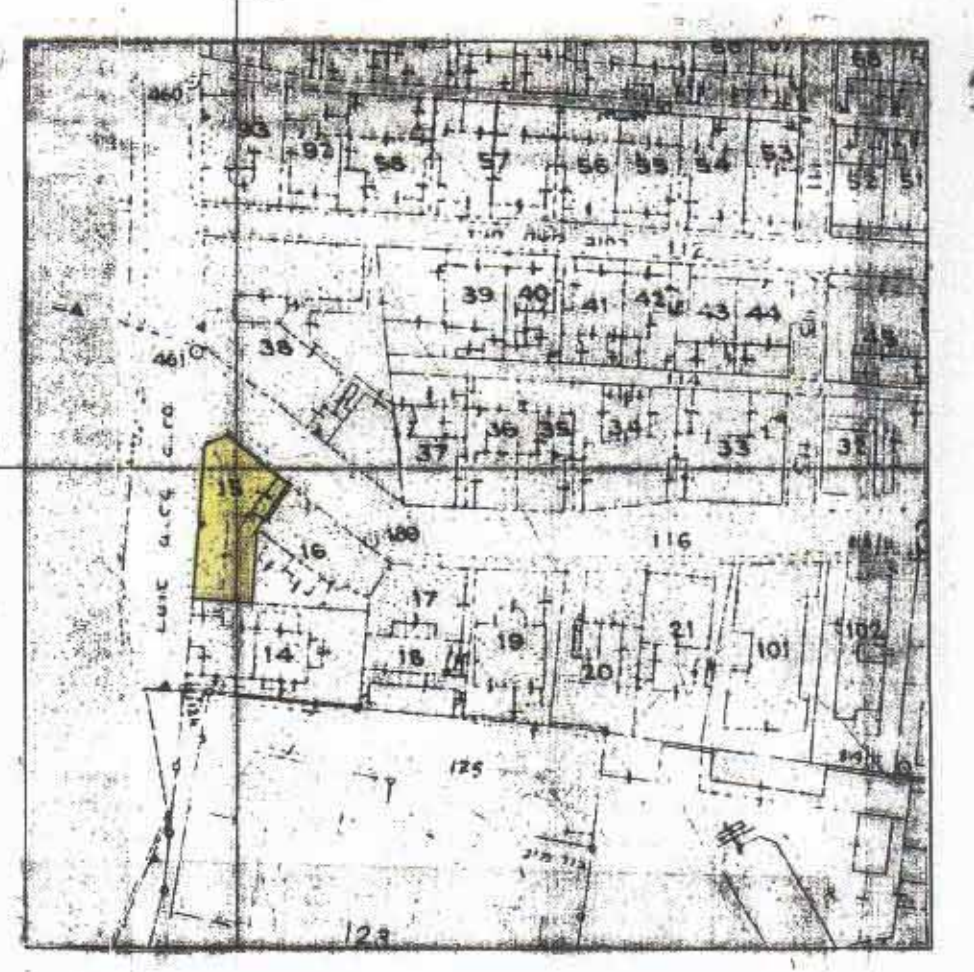
רח' הרבנים 9, ירושלים טל. 6793012-02, פקס 6797852-02

מס שרשום: 73-99	תאריך: 14.04.99	מיכאל אלישיב - רשיון מס' 196
האדום:	עזבון 77.599	מודד מוסמך ושואח מקרקעין

עודד: 15-12-99
עודד: 12/11/01



מצב מאושר ע"פ תכנית המתאר המקומית לירושלים ק.נ.מ. 1:1250



הערה:
1 הרשת והגבולות מבוססים על נקודות G.P.S. 7539YM ו-7538YM
גובה 810.36 = 7539YM
2 הגבולות מבוססים על מפה רשומה תיק 899/58 (לפי צו בית המשפט)

חתימות

בעלי הקרקע ומגישי התכנית:

נתן וולס ת.ז. 031509578 רח' עונג שבת 5 י-ם
יואל דימנט ת.ז. 036106557 רח' אורבן 5 י-ם
משה י. יורוביץ ת.ז. 036024495 רח' עין יעקב 20 י-ם
ישראל י. דימנט ת.ז. 032769739 רח' סלוט 15 י-ם

המתכנן:

אדריכל י. ליברמן רח' מאה שערים 13 ירושלים
ת.ז. 0079613 טל. 5370310

תאריך: 13.11.2000