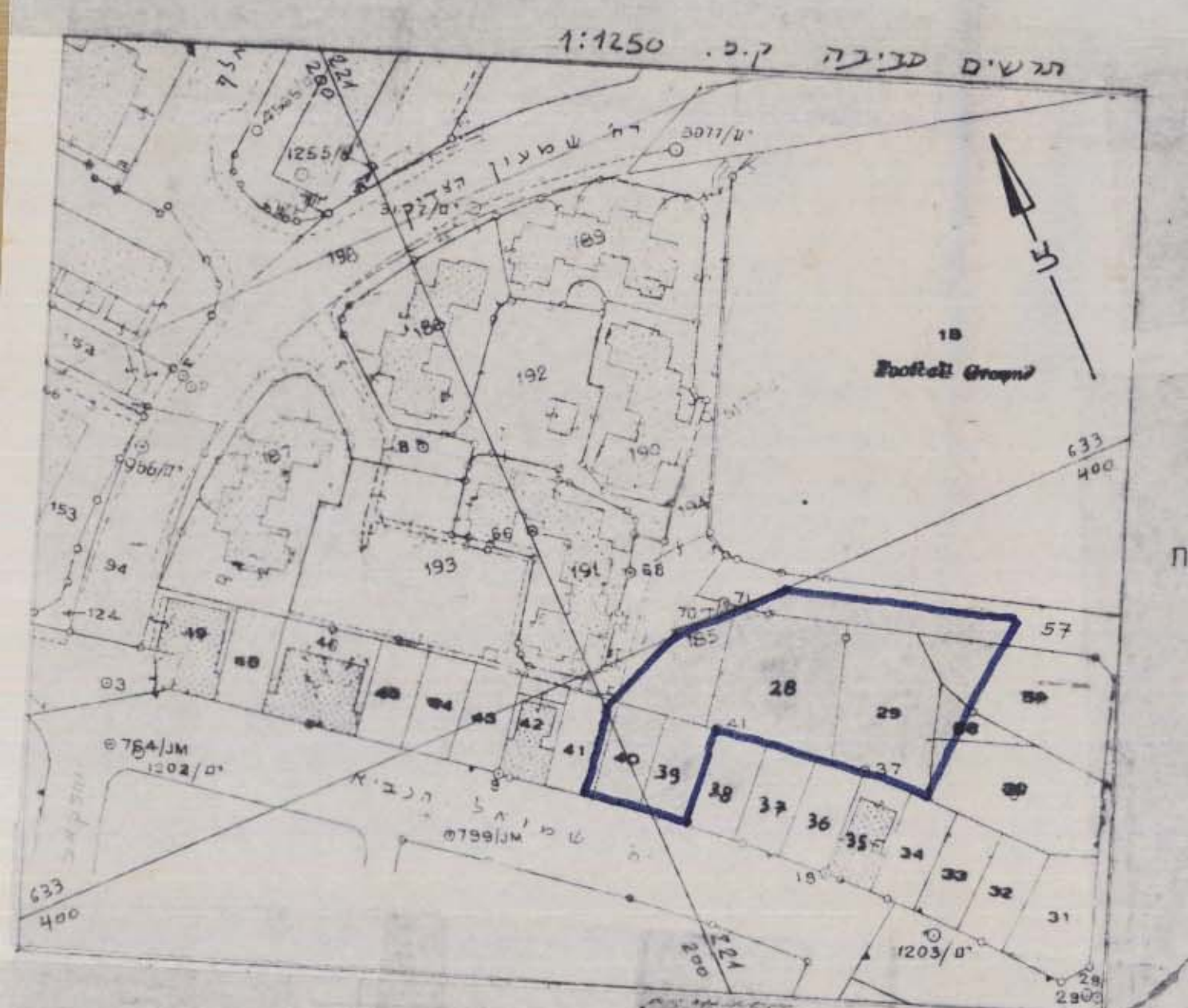


שטח	הצננה
288	185
6.13	2.8
2.9	3.0
2.0	3.2
3.7	4.2
2.2	4.1
2.5	5.0
3.7	5.8
2.3	5.4
2.578	סכ"מ

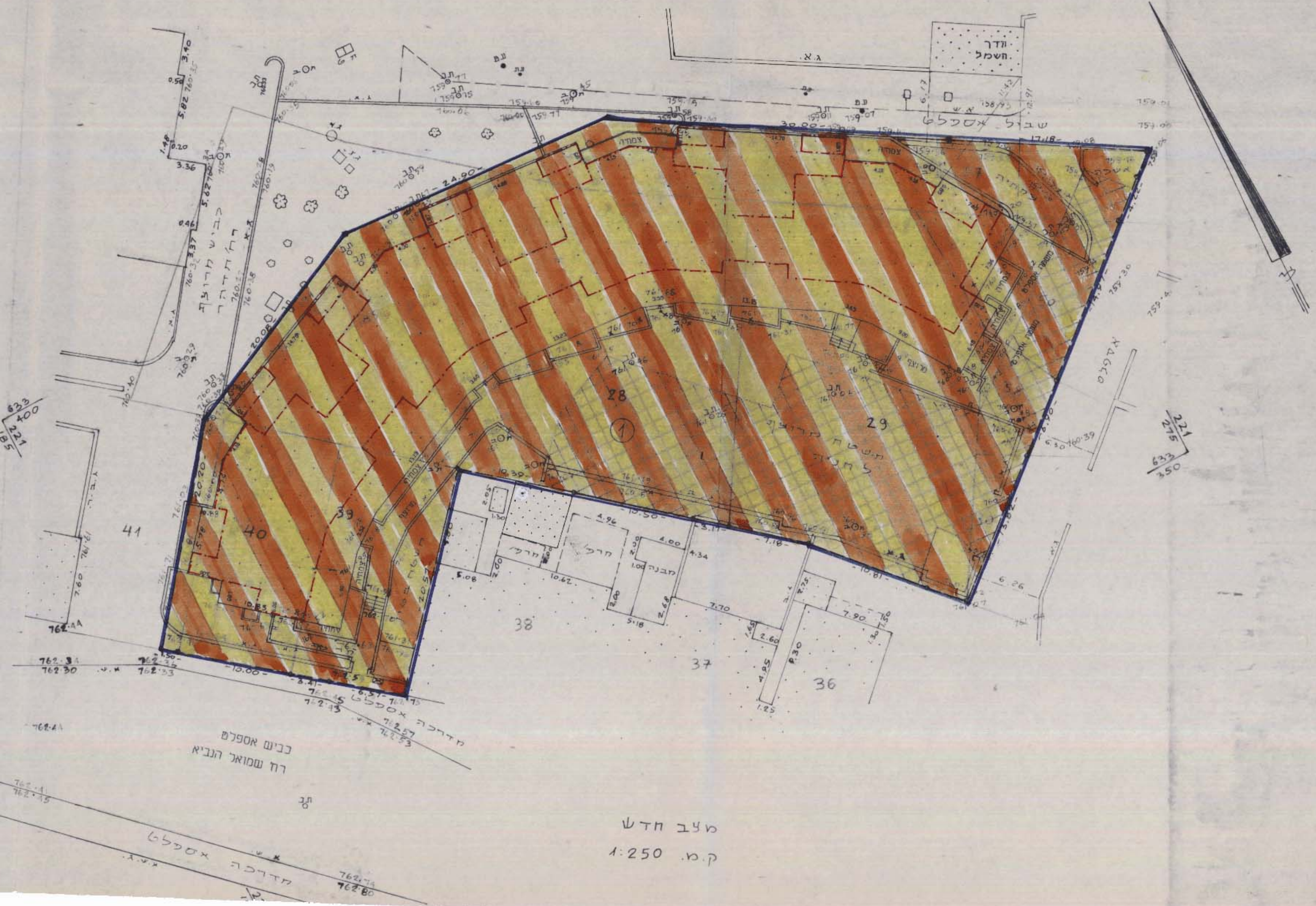
מחוז: ירושלים  
 נפה: ירושלים  
 עיר: ירושלים  
 מקום: רח' שמואל הנביא 72  
 גוש: 30102  
 שטח: 2.578 מ"ד.  
 (חלקות וחלקים: 58, 57, 50, 41, 40, 39, 30, 29, 28, 185, 194)

**מקרא מצב חדש**

גבול תכנית  
 אזור מגורים מיוחד  
 בנין קיים  
 חניה פרטית  
 גבול חלקה  
 מס חלקה  
 גבול מגדש מאושר  
 מס מגדש מאושר  
 קו בנין מירבי לתוספות בנין



הערות:  
 1. הסדרה מבוססת על גקודות ממסרתיות י"מ/1202 ו"מ/1203  
 2. הגבה מבוססת על נקודה עירונית מס' 4 נבנה 762.15



**מקרא מצב חדש**

אזור מגורים 2  
 בנין קיים  
 חניה פרטית  
 גבול חלקה  
 מס חלקה  
 מס מגדש מאושר  
 קו בנין מאושר  
 קו בנין מאושר לדורות תחתונים

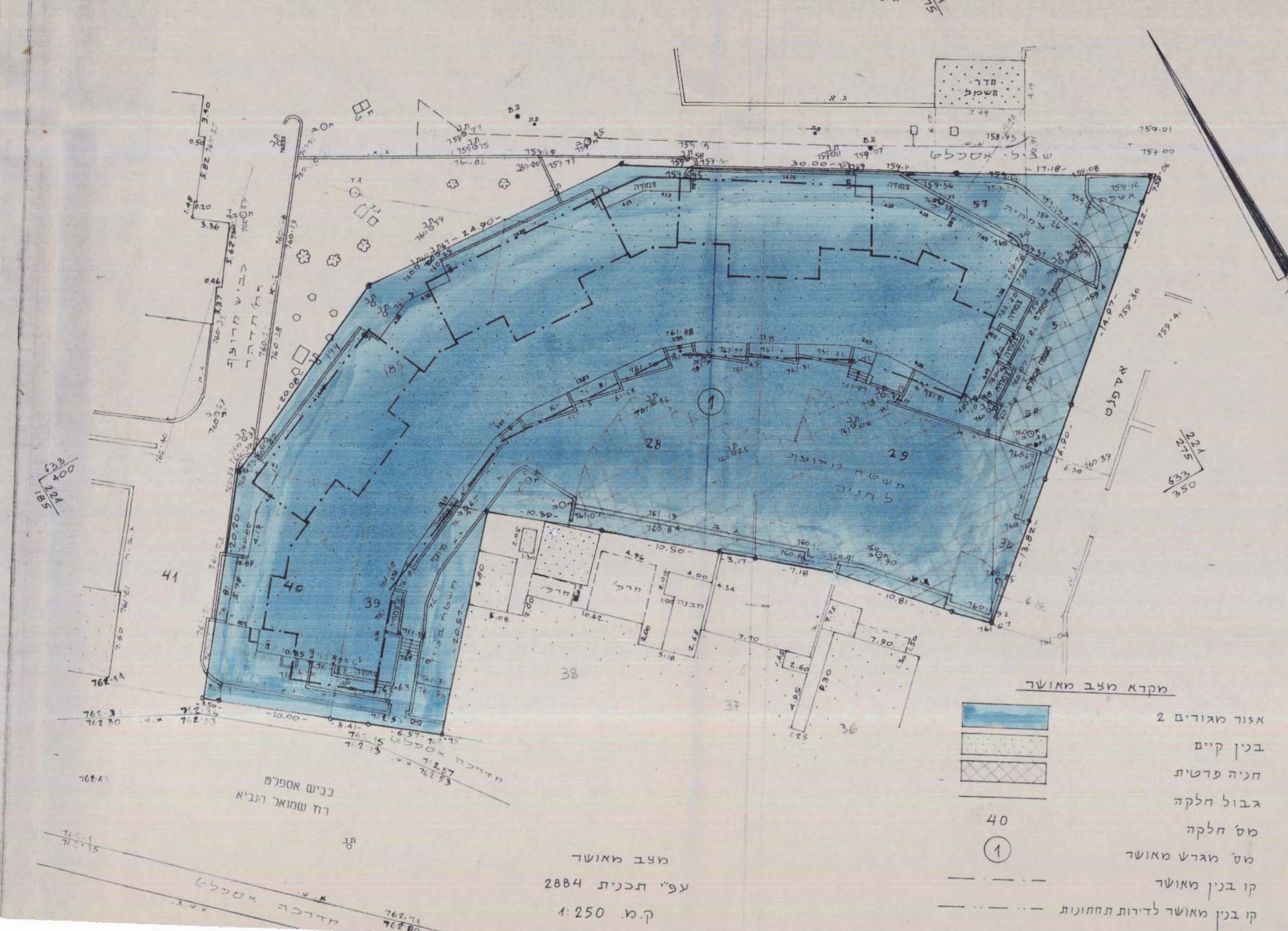
מלב חדש  
 ק.מ. 1:250

נא לצרף רישום יעקב סוכר מודר מוסקר  
 ת.ר. 322 סרפקס 02-5816642  
 ת.ר. 1395 ירחמי 91013  
 22.9.99

יעקב סוכר מודר מוסקר  
 ת.ר. 322 סרפקס 02-5816642  
 ת.ר. 1395 ירחמי 91013  
 2.4.2002

יעקב סוכר מודר מוסקר  
 ת.ר. 322 סרפקס 02-5816642  
 ת.ר. 1395 ירחמי 91013  
 11.9.2002

יעקב סוכר מודר מוסקר  
 ת.ר. 322 סרפקס 02-5816642  
 ת.ר. 1395 ירחמי 91013  
 1.5.03



**מקרא מצב מאושר**

אזור מגורים 2  
 בנין קיים  
 חניה פרטית  
 גבול חלקה  
 מס חלקה  
 מס מגדש מאושר  
 קו בנין מאושר  
 קו בנין מאושר לדורות תחתונים

מצב מאושר  
 עפי' תכנית 2884  
 ק.מ. 1:250

מחוז ירושלים  
 מרחב תכנון מקומי ירושלים  
 תכנית מס' 7344  
 שינוי מס' 3/00 לתכנית 2884  
 (שינוי תכנית מתאר מקומית)  
 תשריט  
 ק.מ. 1:250

7-01-2003  
 חתימת בעלי הקרקע:  
 נעם פקקעי ישראל רח' בן יהודה 34 ירושלים

חתימת משיי תכנית: Mess  
 גרומן אבידור בני רח' שמואל הנביא 22 טל: 5810552 ת.ר. 05264764-1  
 לידר יהודה רח' שמואל הנביא 32 טל: 581251

משרד הפנים מחוז ירושלים  
 ת.ר. 1009  
 משרד הפנים מחוז ירושלים  
 ת.ר. 1009  
 משרד הפנים מחוז ירושלים  
 ת.ר. 1009

חתימת המתכנן:  
 יצחק רוזנבלו רח' הגפן 41 א.מ.מ. טל. 9933021 ת.ר. 1393787  
 תאריך: 5.1.03