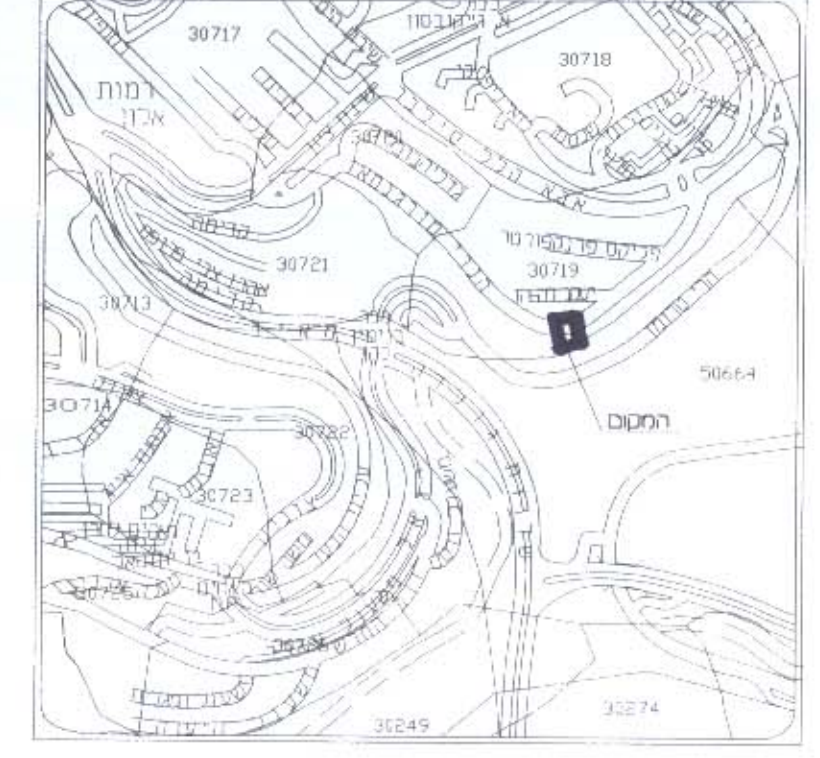


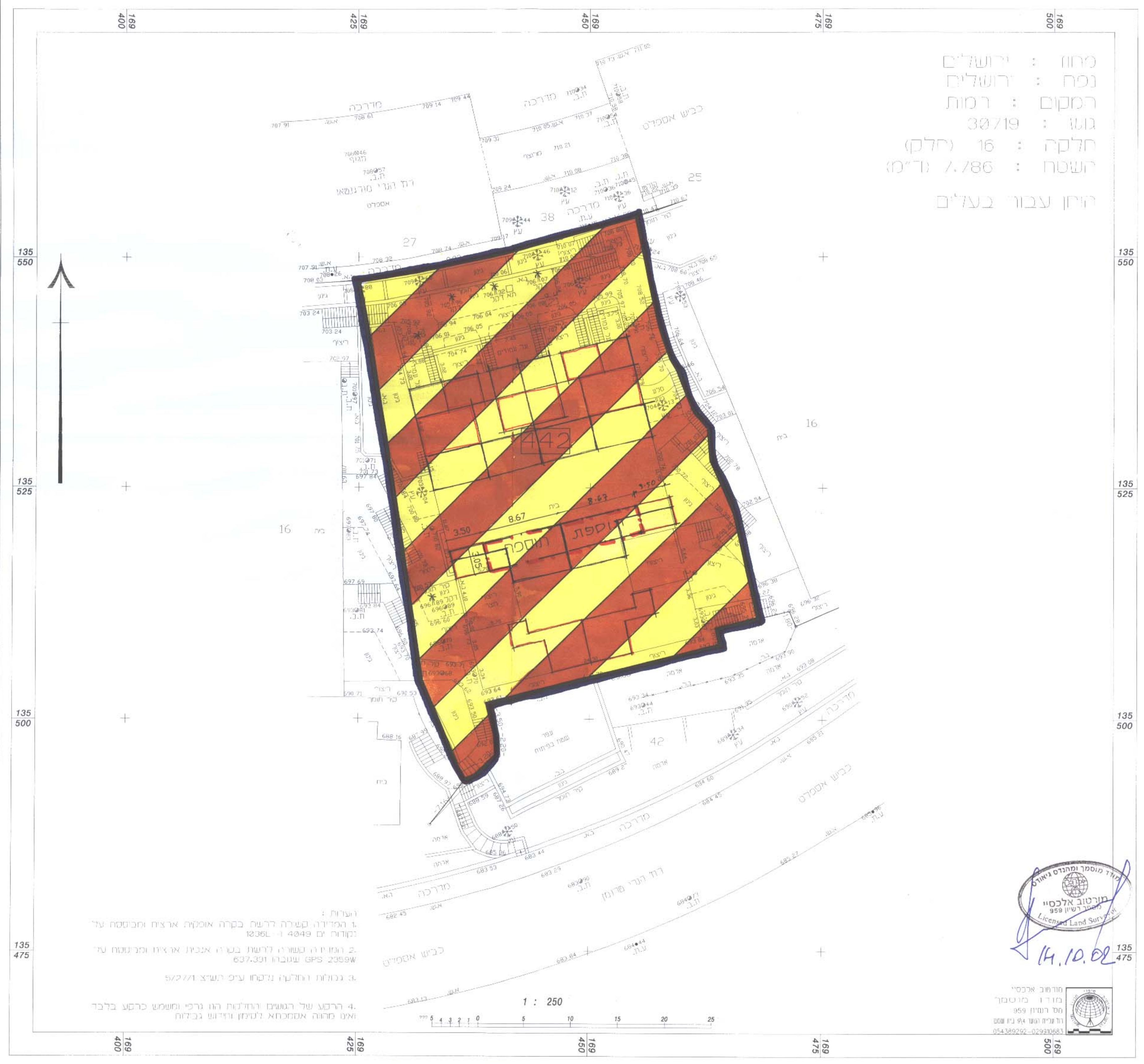
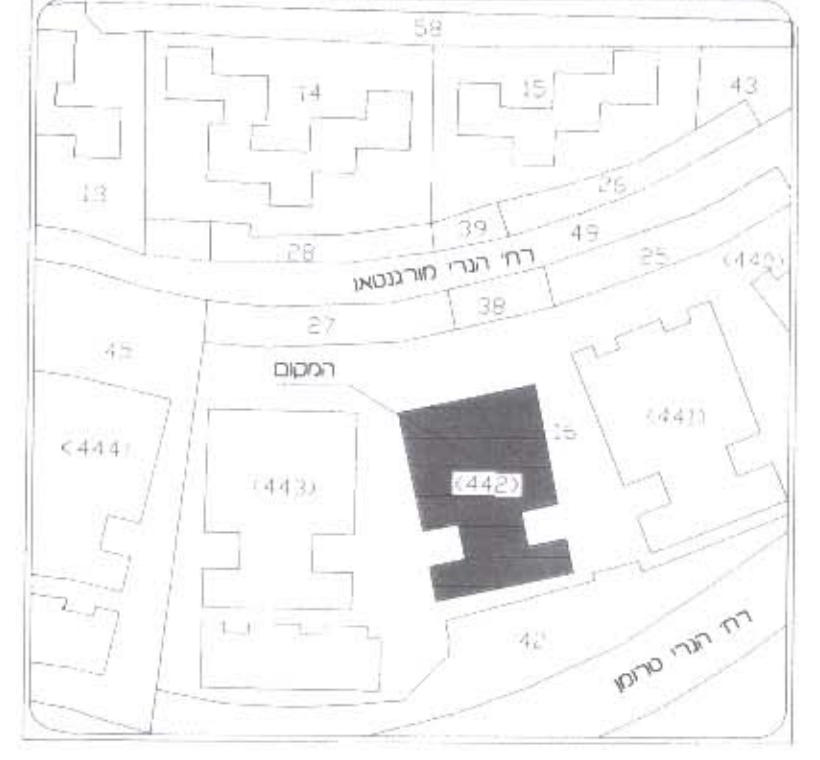
מקרא מצב חדש

-  גבול התכנית
-  אזור מגורים מיוחד
-  בנות קיים
-  גבול תלסה
-  מסי חלקה 16
-  מסי בנין 442
-  קו בנין מרבי לחוספת בניה
-  חוספת חדר מאושרת עימי תכנית מס' 4956
-  חוספת מרפסת מאושרת עימי תכנית מס' 4956

תרשים סביבה ק.מ. 1:500




תרשים סביבה ק.מ. 1:1250



מחוז : ירושלים
 נפה : ירושלים
 המקום : רמות
 גוש : 30719
 חלקה : 16 (חלק)
 חשטח : 7.786 (דרימ)
 חוקן עבור בעלים

1. המידוד נעשה ברשת בקרה אומקת ארצית ומכוססת על ידי תחנת GPS 2359W שנתורה 2007.301
 2. המדידה נעשתה באמצעות מכשיר אומקת ומכוססת על ידי תחנת GPS 2359W שנתורה 2007.301
 3. גבולות החלקה נקבעו עימי השיצ' וז'לז'ע
 4. הרפס של המבנה והחלוקה הן גרפי ומשמע כרסע בלבד ולא מרהו אפסחחא לעומן וז'ז'ע גבולות



משרד המנדט ומחוז ירושלים
 מנהל מדידת ארץ
 משרד המנדט ומחוז ירושלים
 מנהל מדידת ארץ
 14.10.02
 135 475

מחוז ירושלים
 מרחב תכנון מקומי ירושלים
 תכנית מס' 7470
 שינוי מס' 1/00 - לתכנית 4956
 (שינוי תכנית מתאר מקומית)

משרד הפנים מחוז ירושלים
 אישור תכנית מס' 442
 הועדה המחוזית החליטה לאשר את התכנית
 בישיבה מס' 403 ביום 18.08.02
 סמנכ"ל תכנון
 חיה מילר

משרד הפנים מחוז ירושלים
 הועדה המחוזית החליטה להסיר את התכנית
 בישיבה מס' 410 ביום 18.08.02
 חיה מילר
 ק.מ. 1:250

חתימות:
 בעל הקרקע
 מנהל מרסעי ישראל
 רח' יפו 216
 ירושלים
 טל: 5318870

מגיש התכנית:
 מרדכי איש-שלים
 רח' הארוזים 6
 ירושלים 96182
 טל: 6521465

המתכנן:
 גיון נירדמן - אדריכל ומתכנן ערים
 רח' נרות שבת 23452
 ת.ד. 91234 ירושלים
 טל: 5865218 פקס 5711160

תאריך: 25.6.2002