

מחוז ירושלים
מרחב תכנון מקומי ירושלים
תכנית מס' 7584

שינוי מס' 1\2000 לתכנית מס' 1358
 (שינוי תכנית מתאר מקומית)

תשריט
קנ"מ 1:250

חתימת בעלי הקרקע:
 ישראל וסוניה פיררשטיין
 רח'י נחמיה 18 ירושלים
 טל: 5322715

חתימת יזמי התכנית:
 ישראל וסוניה פיררשטיין
 רח'י נחמיה 18 ירושלים
 טל: 5322715

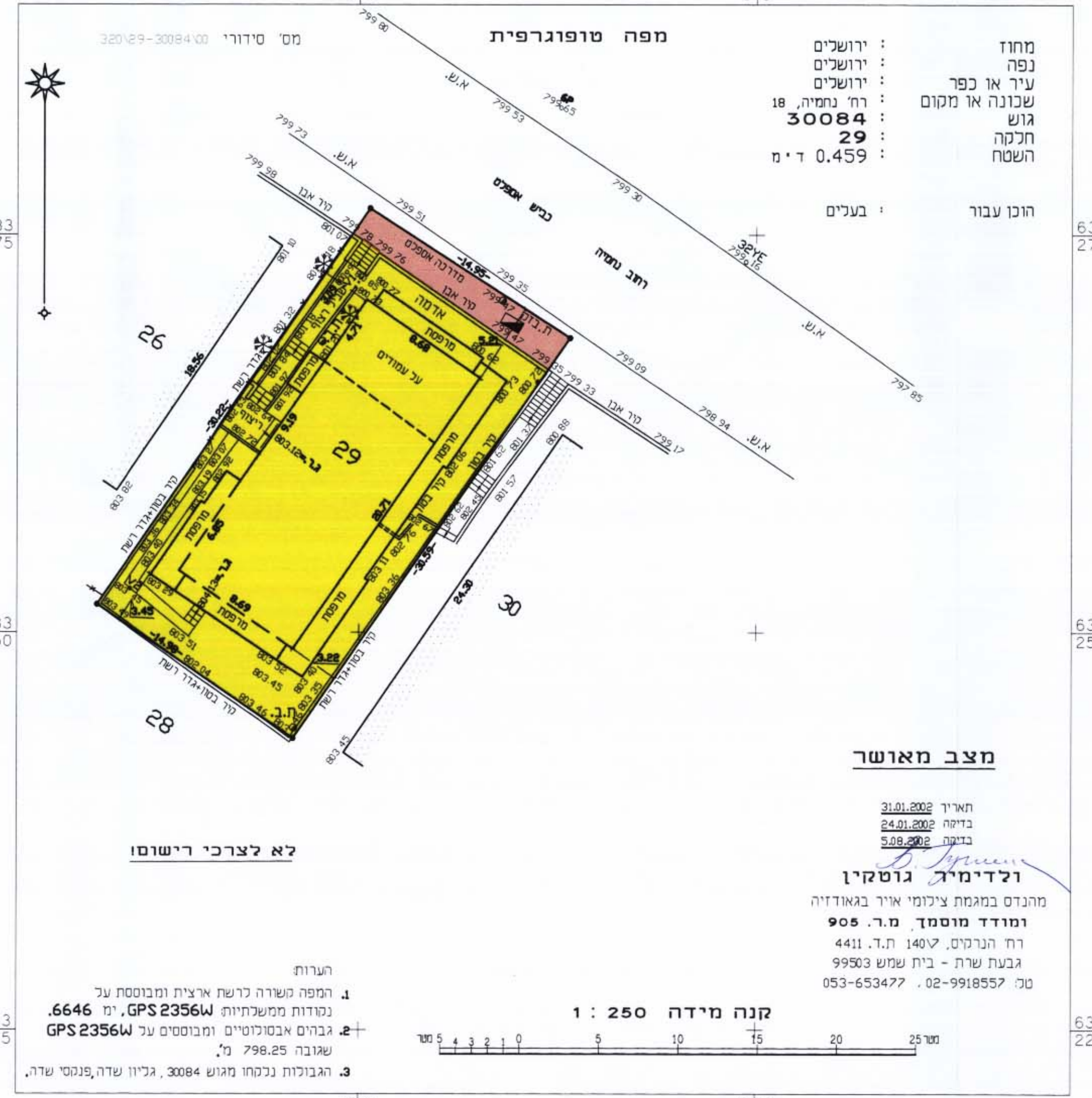
חתימת המתכנן: אדריכל רוגיה ברהון
 טל: 5378521 רח'י גדרה 24, י-ם, 95861

תאריך: 2.01.2003



מחוז : ירושלים
 נפה : ירושלים
 עיר או כפר : ירושלים
 שכונה או מקום : רח' נחמיה, 18
 חלקה : 30084
 חלקה : 29
 השטח : 0.459 ד"מ

הוכן עבור : בעלים




מזב מאושר

תאריך: 31.01.2002
 בדיקה: 24.01.2002
 בדוקה: 5.08.2002

ולדימיר גוטקין

מהנדס במגמת ציכומי אויר בגאודזיה
ומודד מוסמך מ.ר. 905
 רח' הנרקיס, 140 ל. ת.ד. 4411
 גבעת שרת - בית שמש 99503
 טל: 053-653477, 02-9918557

קנה מידה 1 : 250



לא לצרכי רישום!

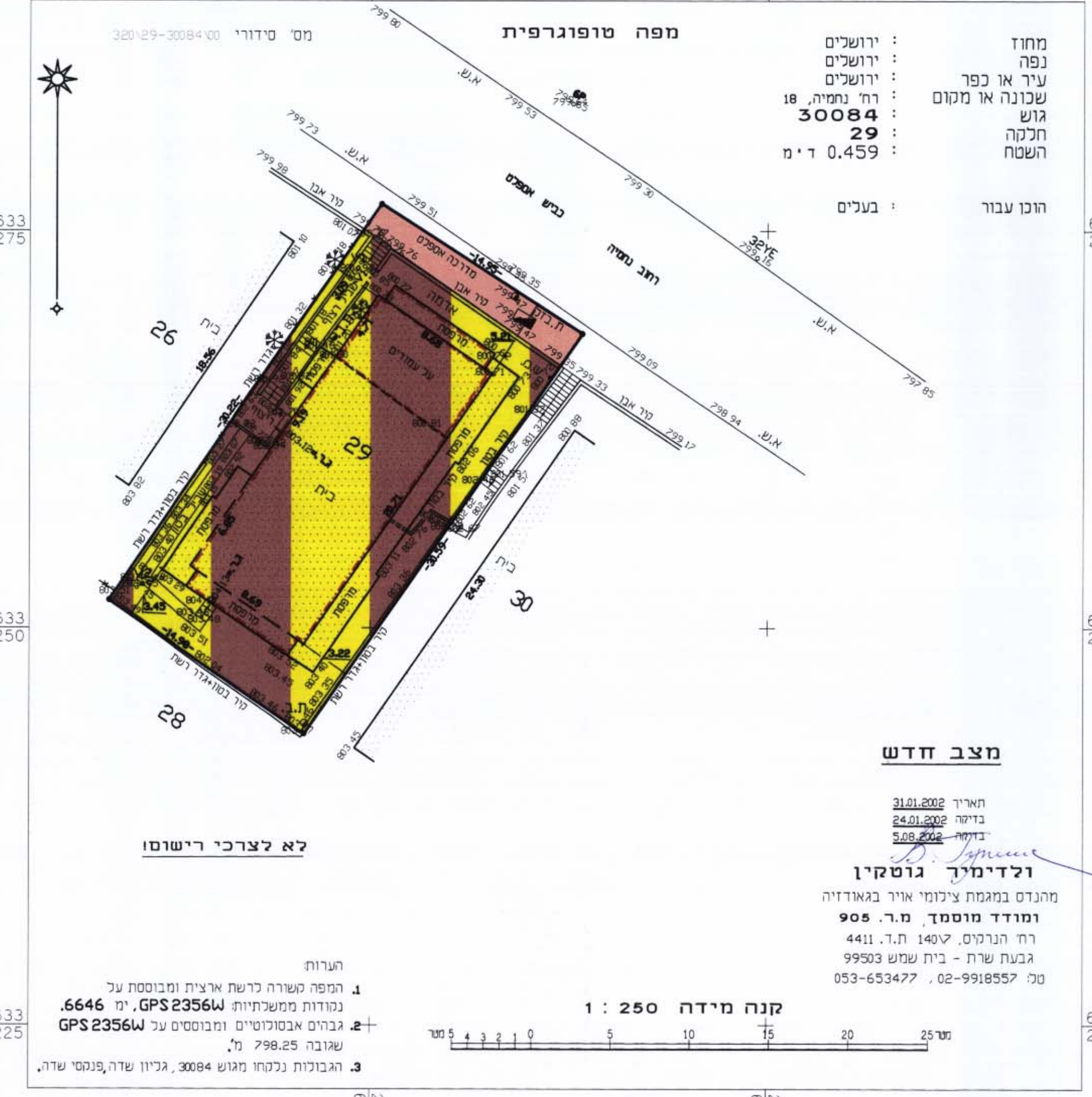
- הערות
- המפה קשורה לרשת ארצית ומבוססת על נקודות ממשלתיות GPS 2356W, ימ 6646.
 - גבהים אבסולוטיים ומבוססים על GPS 2356W שגובה 798.25 מ'.
 - הגבולות נלקחו מגוש 30084, גליון שדה, פנקסי שדה.

מקרא מצב מאושר

- איזור מגורים 3
- דרך קיימת מאושרת
- בנין קיים
- מס' גוש 30084
- מס' חלקה קיימת 29
- גבול חלקה קיימת

מחוז : ירושלים
 נפה : ירושלים
 עיר או כפר : ירושלים
 שכונה או מקום : רח' נחמיה, 18
 חלקה : 30084
 חלקה : 29
 השטח : 0.459 ד"מ

הוכן עבור : בעלים



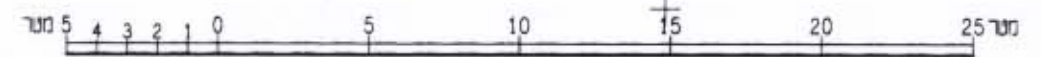
מזב חדש

תאריך: 31.01.2002
 בדיקה: 24.01.2002
 בדוקה: 5.08.2002

ולדימיר גוטקין

מהנדס במגמת ציכומי אויר בגאודזיה
ומודד מוסמך מ.ר. 905
 רח' הנרקיס, 140 ל. ת.ד. 4411
 גבעת שרת - בית שמש 99503
 טל: 053-653477, 02-9918557

קנה מידה 1 : 250



לא לצרכי רישום!

- הערות
- המפה קשורה לרשת ארצית ומבוססת על נקודות ממשלתיות GPS 2356W, ימ 6646.
 - גבהים אבסולוטיים ומבוססים על GPS 2356W שגובה 798.25 מ'.
 - הגבולות נלקחו מגוש 30084, גליון שדה, פנקסי שדה.

מקרא מצב חדש

- גבול תכנית
- איזור מגורים מיוחד
- בנין קיים
- מס' גוש 30084
- מס' חלקה קיימת 29
- גבול חלקה קיימת
- קו בנין חדש לתוספת קומה
- קו בנין חדש לתוספת מחסנים



תרשים סביבה

קנ"מ 1:12500