

מחוז ירושלים

מרחב תכנון מקומי ירושלים

תכנית מס' 7997

שינוי לתכנית במ/1998 ב'

(שינוי תכנית מתאר מקומית)

מחוז: ירושלים

נפה: ירושלים

רח' הכפיר 14 מלחה

גוש 30457 חלק ממגרש 276 (תב"ע 1998 ב')

שטח התכנית: כ-160 מ"ר

יזם התכנית: עוז עמוס

בעל הקרקע: רח' הכפיר 14 ירושלים, טל' 02-6795432

מנהל מקרקעי ישראל

רח' יפו 216 ירושלים, טל' 02-5318888

עורך התכנית: אדריכל שמחה אבירם רשיון מס' 29502

רח' ניאו ויסמן 6 ירושלים, טל' 02-6787437

קנה מידה 1:250

חתימת בעל הקרקע

מנהל מקרקעי ישראל

רח' יפו 216 ירושלים, טל' 02-5318888

חתימת מגיש התכנית

עוז עמוס

רח' הכפיר 14 ירושלים, טל' 02-6795432

חתימת המתכנן

אדריכל שמחה אבירם רשיון מס' 29502

רח' ניאו ויסמן 6 ירושלים, טל' 02-6787437







תאריך: 15.4.2002

משרד הפנים מחוז ירושלים
 הפקדת תכנית מס' 7997
 המחוזית החליטה להפקיד את התכנית
 בשיבה מס' 1011 ביום 28.3.02
 יורי הושעיה

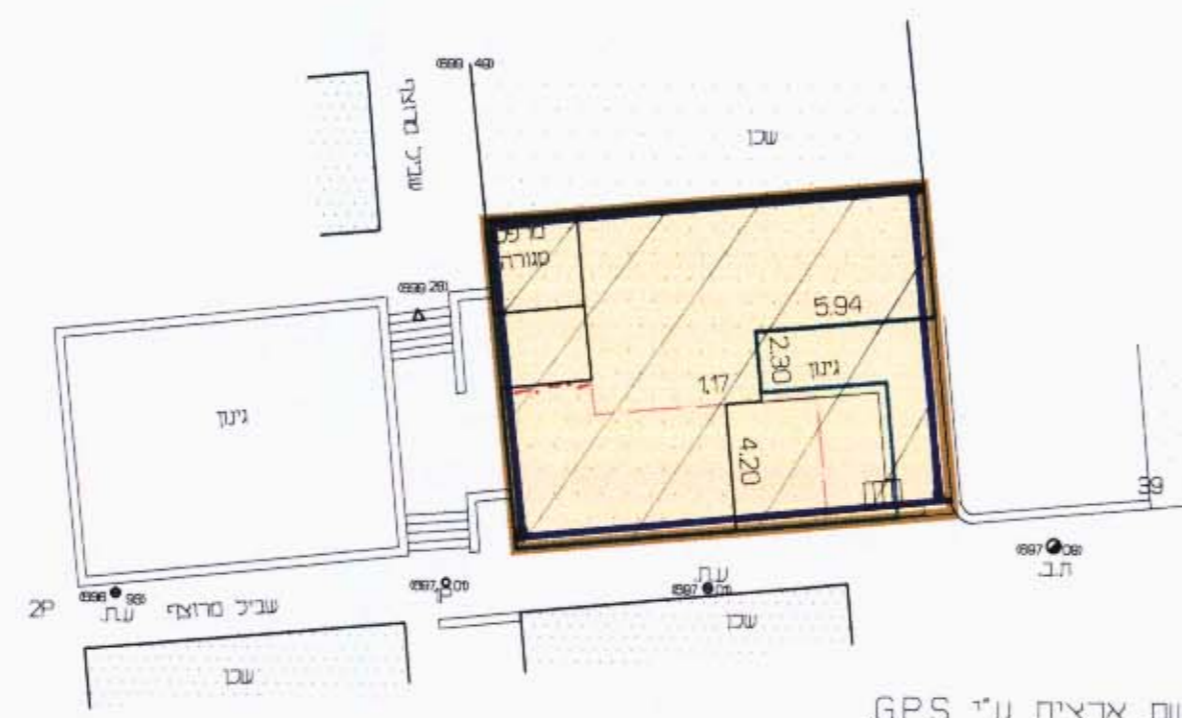
שמחה אבירם, אדריכל
 רשיון מס' 29502
 ת.ד. 3860, פקס 787437, 795373

משרד הפנים מחוז ירושלים
 אישור תכנית מס' 7997
 הועדה המחוזית החליטה לאשר את התכנית
 בשיבה מס' 1011 ביום 16.4.02
 יורי הושעיה

מקרא מצב חדש

-  גבול התכנית
-  קו בנין מרבי מוצע
-  אזור מגורים 4 מיוחד
-  בנין קיים
-  מס' מגרש מאושר
-  מס' מתחם מאושר

מצב חדש




- הערות:
- המידה קשורה לרשת ארצית ע"י G.P.S.
 - הגבהים אבסולוטיים.

לא נצרכי רישום!
 תאריך: חתימה

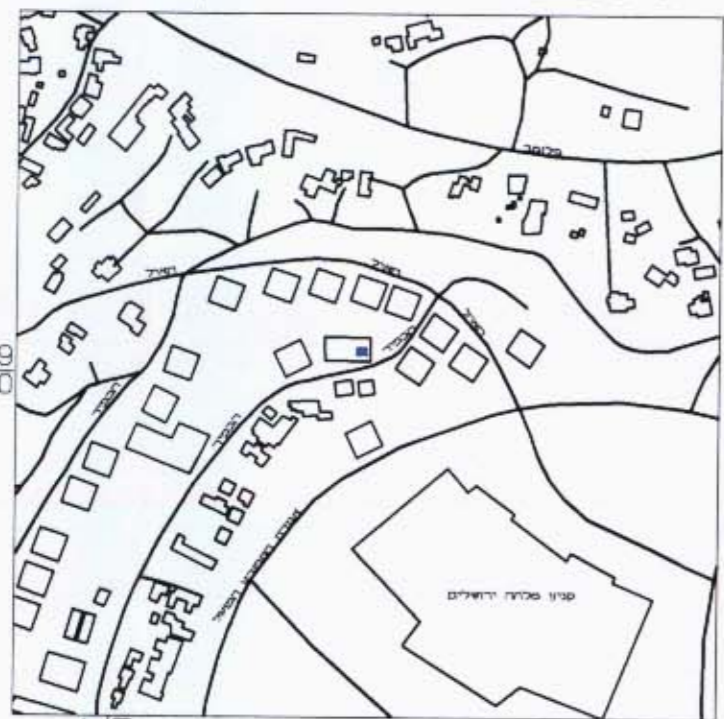
א. אדרעי - מודד מוסמך

ר"ח האומן 18 ירושלים
 טלפקס: 02-795759



קנה מידה 1:250
 מס' סידורי 1998276
 אדרעי אלקה - מודד
 רשם ושמה: אלקה אדרעי
 האומן 18 ירושלים
 795759

תרשים סביבה 1:5000 ק.מ.



תרשים אתר 1:1250 ק.מ.

