מחוז ירושלים
מרחב תכנון מקומי ירושלים
תכנית מס' מק/8155
שינוי תכנית מס' 1/01 לתכנית 1420
שינוי תכנית מס' 1/01 לתכנית 1442א'
ושינוי תכנית מס' 1/01 לתכנית שיכון ציבורי 5/19/3
(שינוי תכנית מתאר מקומית)

תשריט

קנ"מ: 1 : 250

ועדה מקומית ירושלים
אישור תכנית מס' 8155 מק/
הועדה המקומית החליטה לאשר את התכנית
בישיבה מס' 21/02 ביום 16.12.02
סמנכ"ל תכנון
יו"ר הועדה

חתימות:

חתימת בעל הקרקע:
עירית ירושלים
מחלקת הנכסים
כיכר ספרא ירושלים
טל' 02-6296221 , פקס 02-6296372

עיריית ירושלים
הממונה על נכסי העירייה מאשר:
חתימתנו על התכנית היא כבעלי שטחים
או זכויות בשטחים בתחום התכנית (בלבד)
23/2/03
תאריך
חתימה

חתימת מגישי התכנית:
הגיחון - מפעלי מים וביוב ירושלים בע"מ
בית האומות דרך חברון 97 ירושלים
טל' 02-5651144 , פקס 02-5651231

הגיחון - מפעלי מים וביוב ירושלים בע"מ
דרך חברון 97
טל' 02-5651111

חתימת עורך התכנית:
ירמולינסקי נחמה
רח' התעשיה 8 ירושלים
טל' 02-6727404 , פקס 02-6727611

נחמה ירמולינסקי
ארכיטקטית

תאריך: 28.01.2003

634100
220950
מספר סידורי : 11191N00

מצב מאושר ע"פ תכניות
1420, 1442 א' ותכנית שיכון ציבורי 5/19/3

קנ"מ: 1 : 250

מחוז : ירושלים
נפה : ירושלים
עיר : ירושלים
שכונה : סנהדריה
גוש : 30099 חלקה: 129
שטח החלקה: 0.737 ד'
הוכן עבור :
קנ"מ 1:250

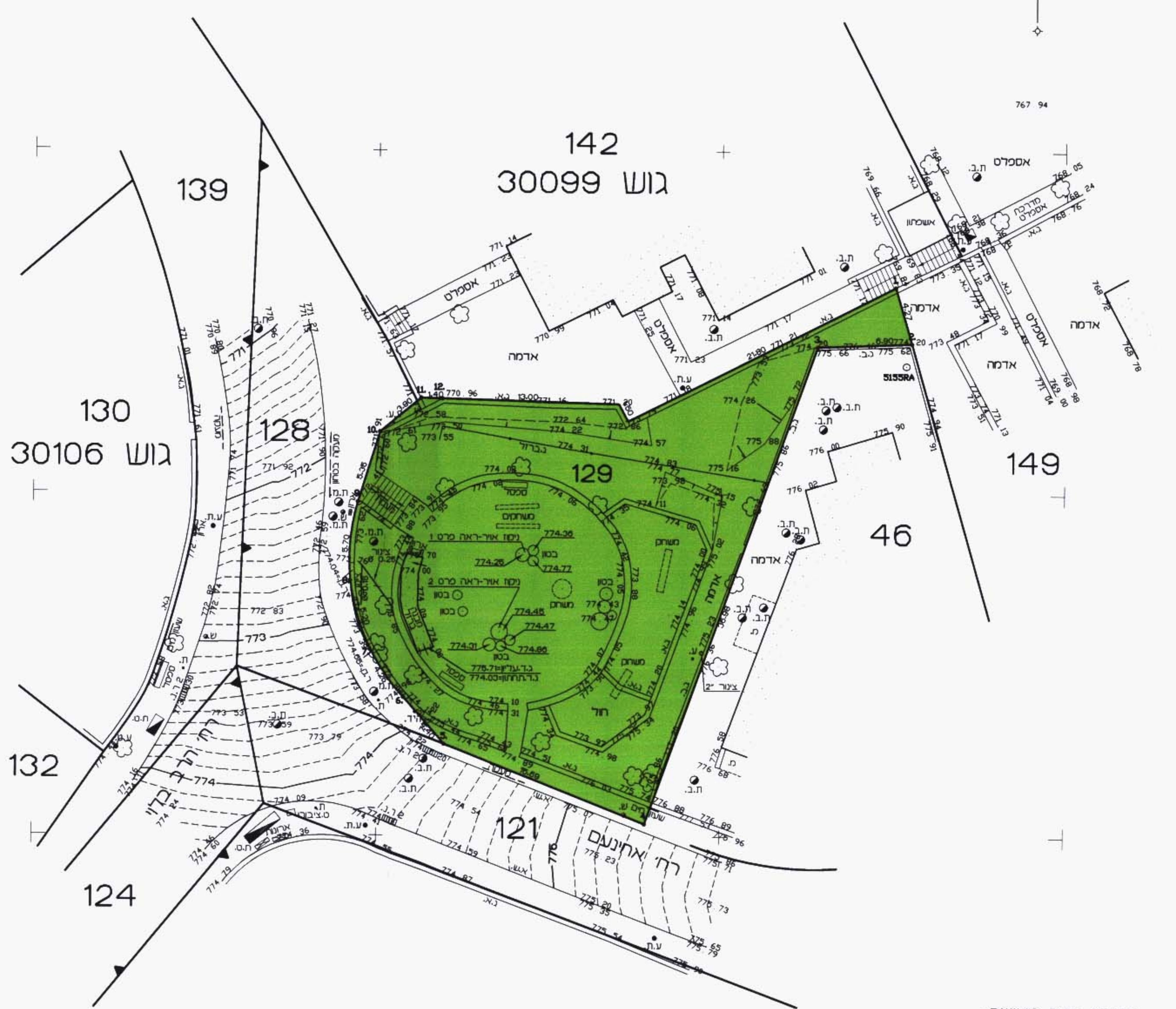
634100
221025
142
גוש 30099
139
130
גוש 30106
128
129
149
46
132
121
124
אספלט
אדמה
דרך ארזים

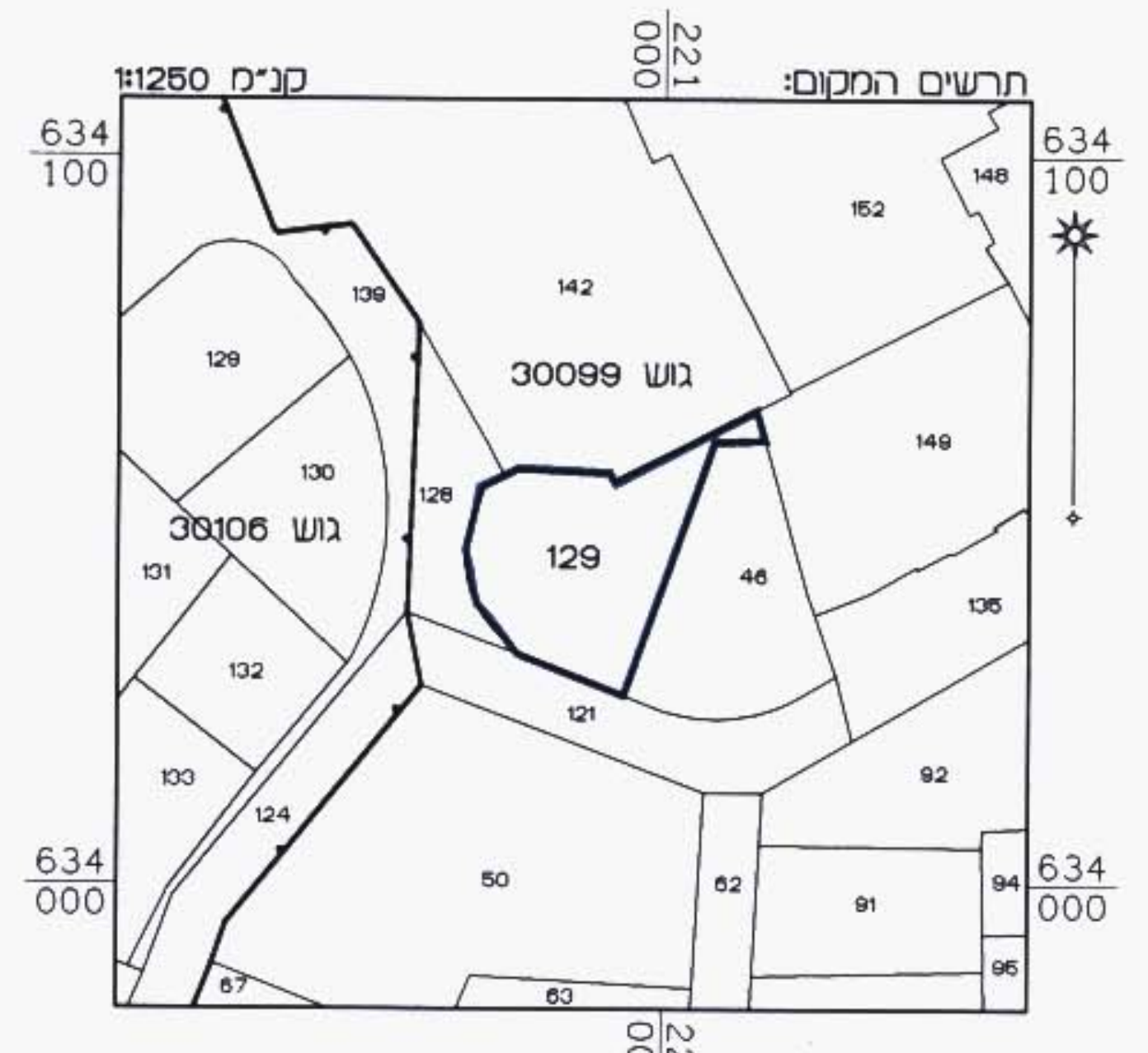
תרשים המקום:
קנ"מ 1:1250
634
100
221
000
גוש 30099
142
129
130
גוש 30106
128
46
149
121
634
000

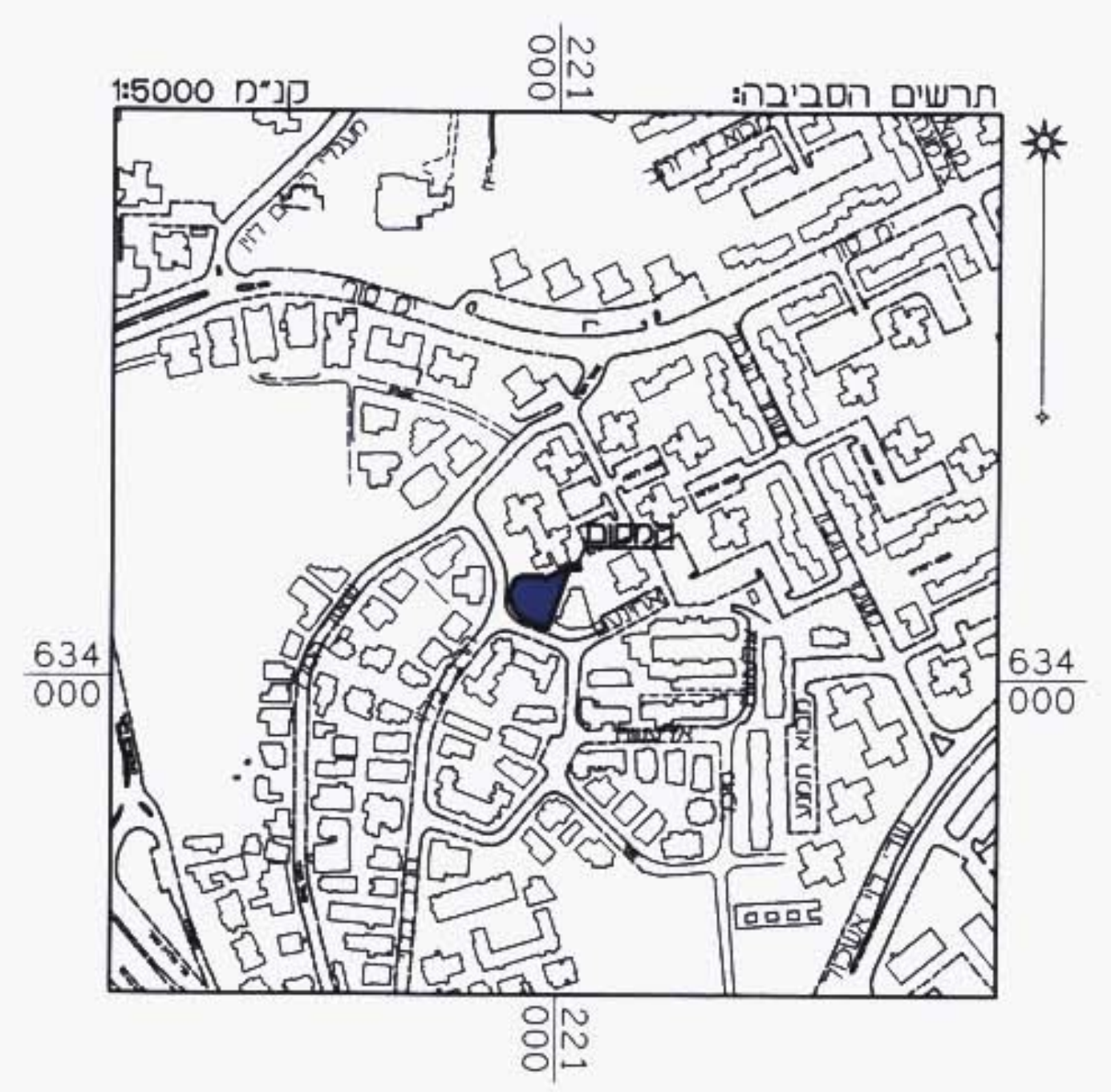
תרשים הסביבה:
קנ"מ 1:5000
221
000
634
000

מקרא מצב מאושר:

🟩	שטח פתוח ציבורי
───	גבול חלקה
129	מס' חלקה

הערות:
1. המדידה קשורה לרשת קואורדינטות ארצית ע"י נקודות GPS 4652RA,5155RA.
2. המדידה קשורה לרשת גבהים ארצית. BM 1=777.743

מימד-שרותי הנדסה פוטוגרמטריה ומדידות
אלסטר ראובן-מהנדס ומודד מוסמך
ירושלים-כנפי נשרים 68 א.ת.גבעת שאול
ירושלים 4.2.03 חתימה

220950
634000

634100
220950
מספר סידורי : 11191N00

מצב חדש

קנ"מ: 1 : 250

טבלת איחוד וחלוקה מחדש

מספר גוש	מספר החלקה	שטח רשום של החלקה במ"ר	מספר מגרש חדש	בשטח פתוח ציבורי	בשטח לדרך ציבורית	סה"כ	הערה
מצב קיים			מצב לפי הוראות תכנית מס' מק/8155 זו.				
				במ"ר	במ"ר	במ"ר	
30099	129	737.00	①	718.00		718.00	המגרשים החדשים המסומנים במספרים ①② ירשמו ע"ש עירית ירושלים
			②		19.00	19.00	
סה"כ		737.00		718.00	19.00	737.00	

אני ראובן אלסטר מודד מוסמך,חתום מטה מאשר בזה כי חישוב השטחים שבטבלת איחוד וחלוקה נכונים. בדקתי החישוב פלנימטרית ובשיטה האנליטית.

מחוז : ירושלים
נפה : ירושלים
עיר : ירושלים
שכונה : סנהדריה
גוש : 30099 חלקה: 129
שטח החלקה: 0.737 ד'
הוכן עבור :
קנ"מ 1:250

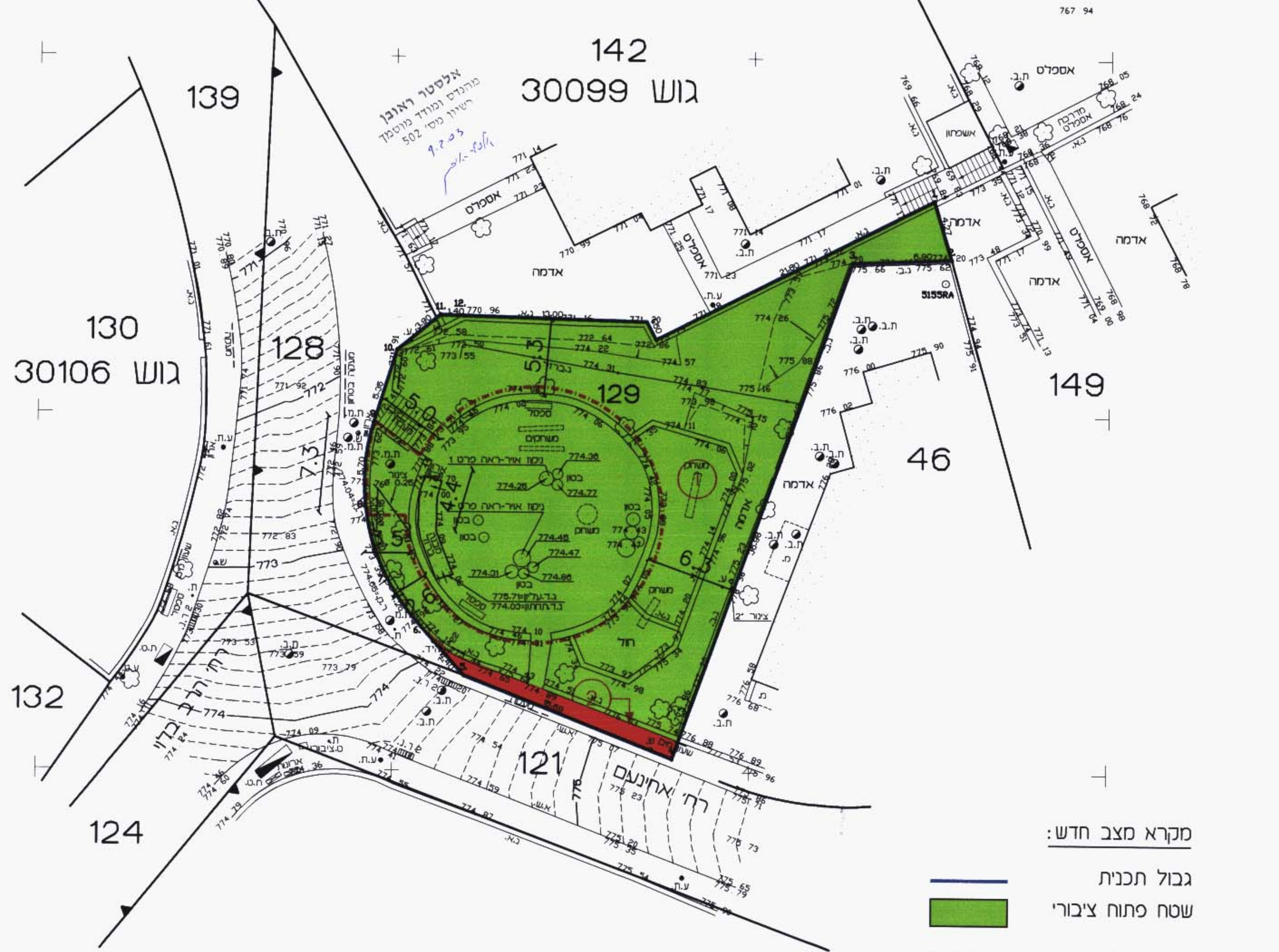
142
גוש 30099
139
130
גוש 30106
128
129
149
46
132
121
124
אספלט
אדמה
דרך ארזים
634100
221025

אלסטר ראובן
מהנדס ומודד מוסמך
רשיון מס' 502
9.2.03

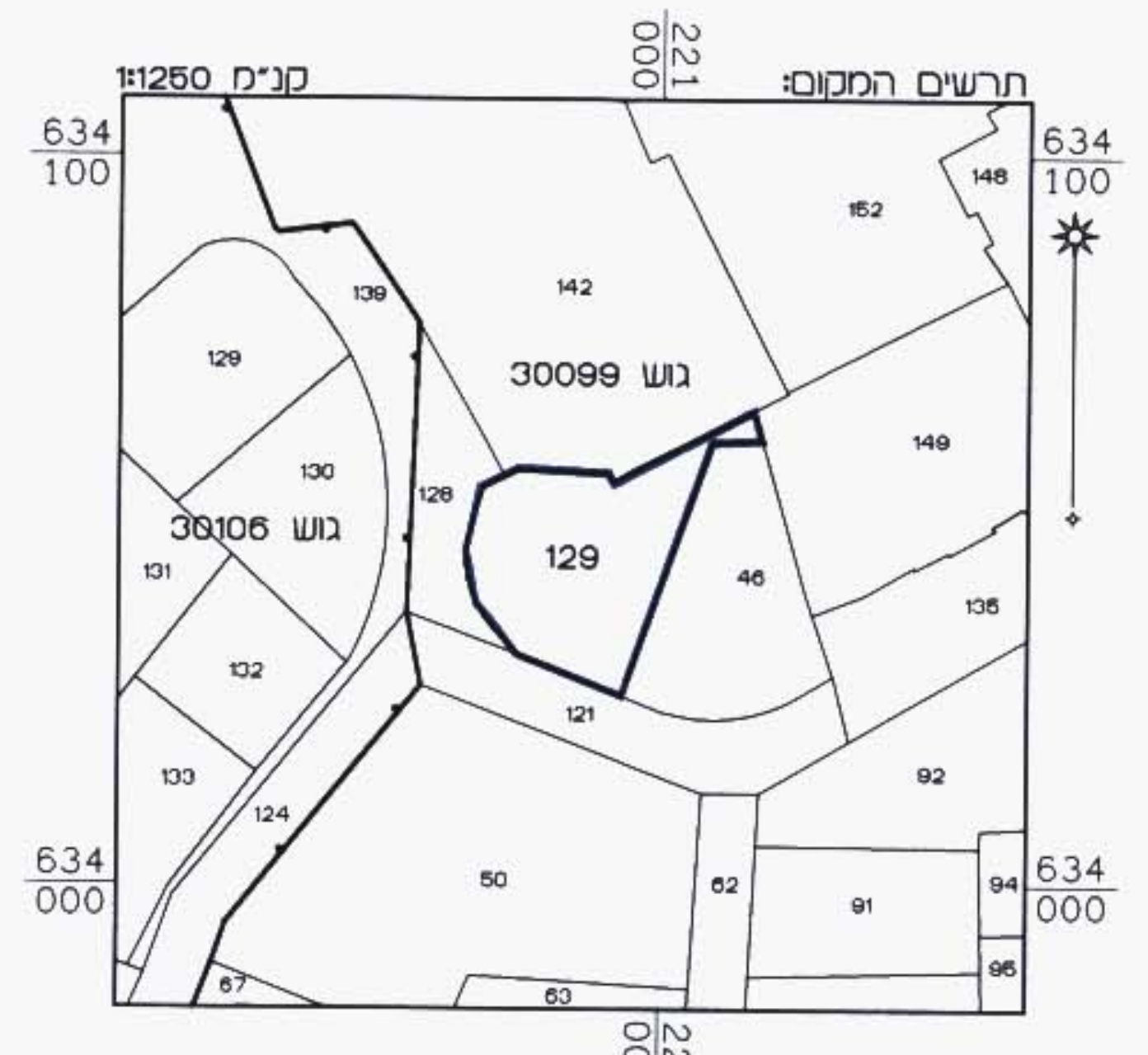
תרשים המקום:
קנ"מ 1:1250
634
100
221
000
גוש 30099
142
129
130
גוש 30106
128
46
149
121
634
000

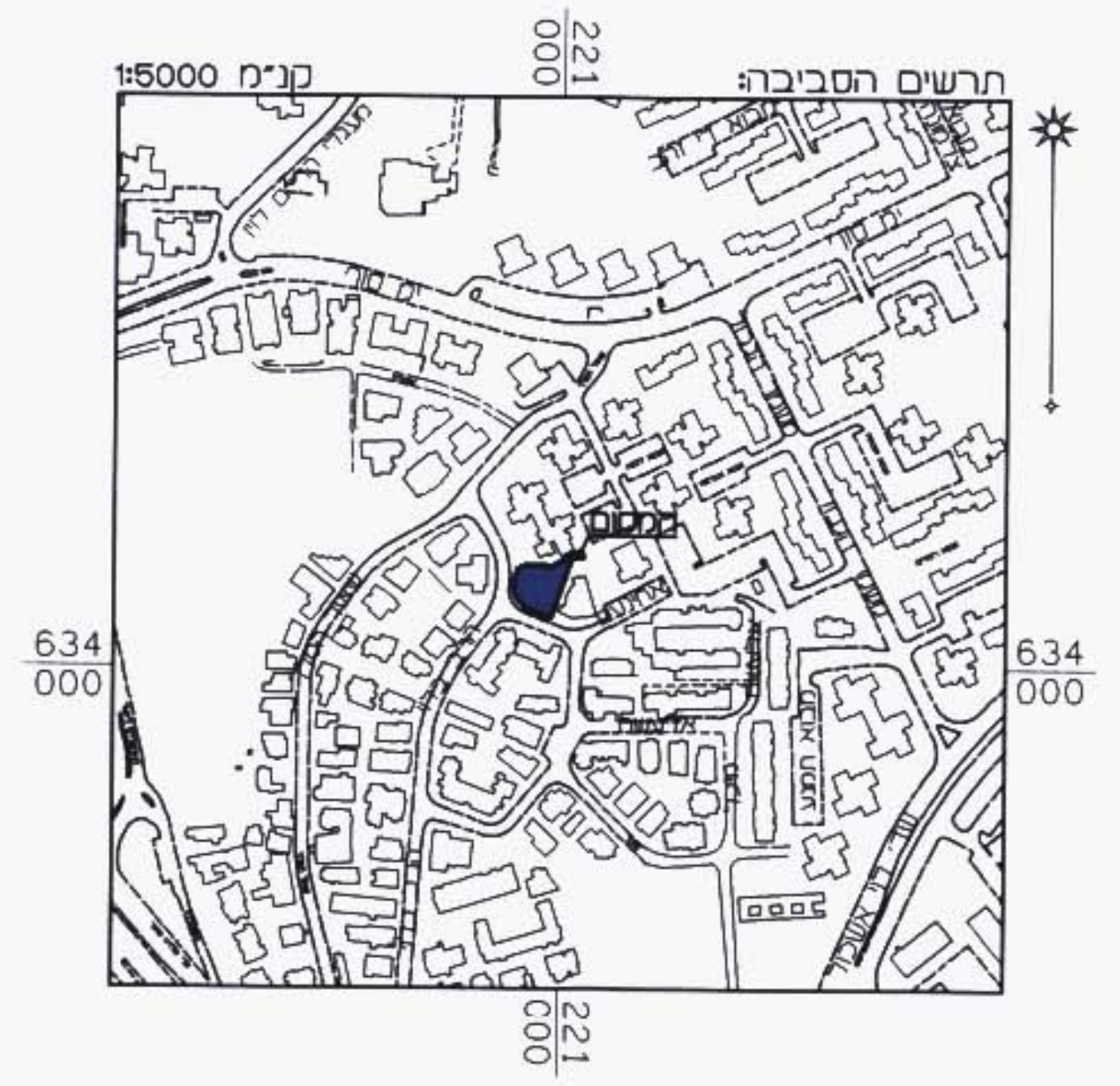
תרשים הסביבה:
קנ"מ 1:5000
221
000
634
000

מקרא מצב חדש:

───	גבול תכנית
🟩	שטח פתוח ציבורי
🟥	דרך חדשה או הרחבת דרך
───	גבול חלקה
129	מס' חלקה
-·-·-·-	קו בנין מירבי לבניה
①	מס' חלקה

הערות:
1. המדידה קשורה לרשת קואורדינטות ארצית ע"י נקודות GPS 4652RA,5155RA.
2. המדידה קשורה לרשת גבהים ארצית. BM 1=777.743

מימד-שרותי הנדסה פוטוגרמטריה ומדידות
אלסטר ראובן-מהנדס ומודד מוסמך
ירושלים-כנפי נשרים 68 א.ת.גבעת שאול
ירושלים 4.2.03 חתימה

220950
634000