

מחוז ירושלים
מרחב תכנון מקומי ירושלים
תכנית מס' 8219

שינוי מס' 8/01 לתכנית מספר 4383
(שינוי תכנית מתאר מקומית)

תשרים
ק"מ 1:250

התימת בעלי הקרקע מגישי התכנית:

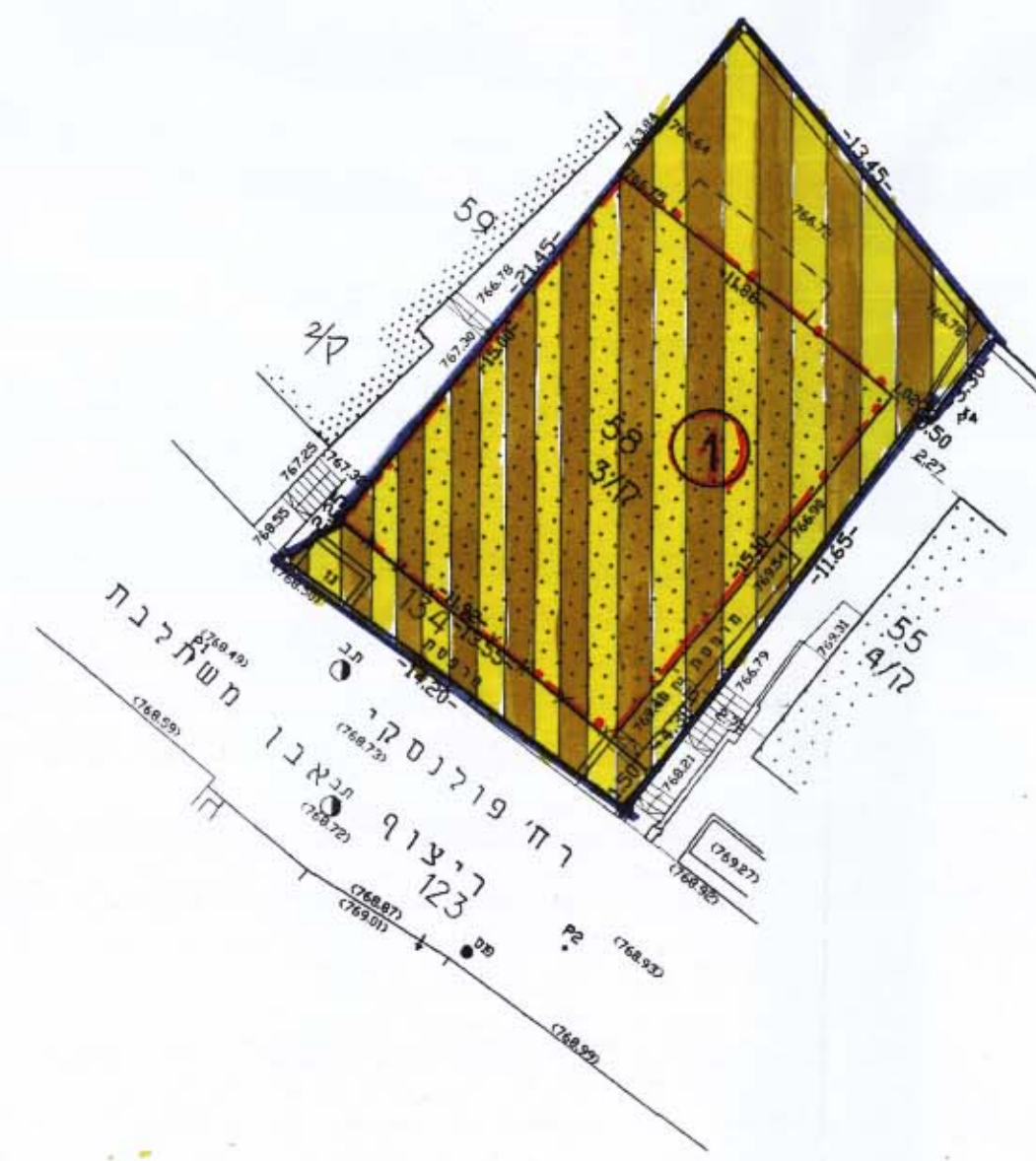
- פרקוביץ דוד ת.ז. 40699126
- לוי שמעון ת.ז. 61127437
- ליכטנשטיין יוסף ת.ז. 58456658
- לודקין אליעזר ת.ז. 53610853
- זלינגר אברהם ת.ז. 25308644

התימת המתכנן:

אדריכל אילן אפרת ת.ז. 505941
רח' יהודה 14 בקעה ירושלים
טל. 40 30 673 אילן אפרת - אדריכל
יהודה 14 בקעה, ירושלים
טל. 02-6734030

תאריך: 04.03.02
משרד תכנון ירושלים
אישור תכנית מס' 8219
הועדה המחוזית התליטה לאחר את התכנית
בישיבה מס' 12102 ביום 8.12.02
מסכיל תכנון
יו"ר הועדה

מפה טופוגרפית
ק"מ 1:250
מצב חדש



"לא לצרכי רישום"
הערות:
1. הגבהים מבוססים על נקודת גובה ב"מ/מ=3356-762.149
2. המספרים בסוגריים גבהים אבסולוטיים
3. רשת הקואורדינטות מבוססת על GPS - 6567/מ, 415/מ

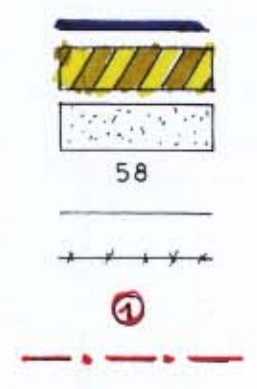
תאריך: 11.2001
עידכון: 313.02
חתימה: י.פ.ל. 3
ציון ערוך מודד מוסמך רישיון מס' 403 רחוב פבריה 9 ירושלים טל: 02-6245094

טבלת איחוד וחלוקה מחדש

מצב לפי הוראות תכנית מס' 8219 ז'ז				מצב קיים		
הערה	סה"כ	באזור מגורים מיוחד	מספר מגרש חדש	שטח של החלקה במ"ר	מספר החלקה	מספר גוש
המגרש החדש המסומן במספר 1 ירשם ירושלים הבעלים של חלקות 134, 58 בגוש 30091	301	301	1	276	58	30091
	—	—		25	134	
	301	301			301	

אני ציון ערוך מודד מוסמך חתום מטה מאשר בזה כי חישוב השטחים איחוד וחלוקה נכונים. בדקתי החישוב פלנימטרית ואנליטית.

י.פ.ל. 3

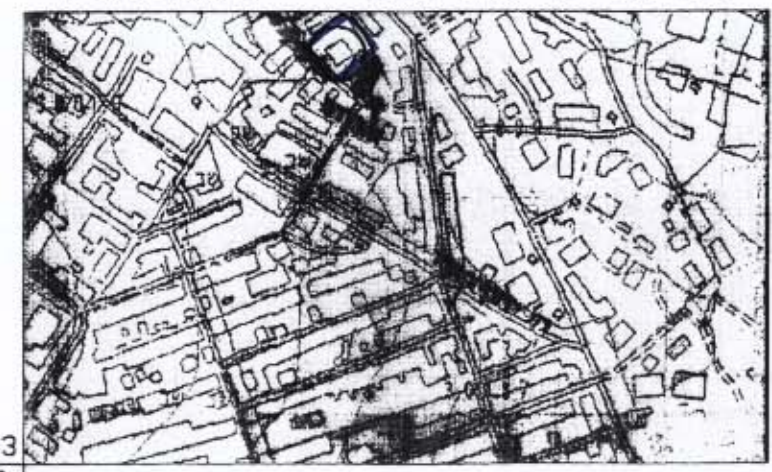


מקרא:

- גבול התכנית
- אזור מגורים מיוחד
- בנין קיים
- מספר חלקה קיימת
- גבול חלקה קיימת
- גבול חלקה קיימת לביטול
- מס' מגרש חדש
- קו בנין מיובי חדש

נפה ירושלים מחוז ירושלים
מקום: ירושלים
גוש מס': 30091
חלקה מס': 58
השטח: 0.276 ד.מ.
חלקה מס': 134
השטח: 0.025 ד.מ.
הוכן עבור:

תרשים סביבה 1:5000



תרשים מקום 1:1250

