מחוז ירושלים
מרחב תכנון מקומי ירושלים
תכנית מס׳ 6589
שינוי מס׳ 1/98 לתכנית 1144
(שינוי תכנית מתאר מקומית)

תשריט

ק.מ. 1:250

חתימות:

א) בעלי הקרקע ומגישי התכנית:

לרר עמיהוד	ת.ז.	53620480	טל׳	02-5386757
קרביץ שלמה	ת.ז.	07837842	טל׳	02-5386153
ציטרון דוד	ת.ז.	058061342	טל׳	02-5387091
רביע עזרא	ת.ז.	7381373	טל׳	02-5386097
נויגרשל טובה	ת.ז.	05720665-8	טל׳	02-5635145
אורן רבקה	ת.ז.	29474	טל׳	02-6231177
מניג ישראל	ת.ז.	99726	טל׳	02-5386369

ב) בעלים נוספים:
לוין מטילדה, גילקרוב שלמה, שמואלי בוצינא
שרייבר יוסף, מילר יצחק

ג) המתכנן:
מירון פוליאקין
אדריכל ומתכנן ערים
רח׳ ניקנור 13, ירושלים
טל׳: 02-6798682

מירון פוליאקין
אדריכל ומתכנן ערים
ניקנור 13, ירושלים
טלי/פקס. 02/6798682

משרד הפנים מחוז ירושלים
אשור תכנית מס׳ 6589
הועדה המחוזית החליטה לאשר את התכנית
בישיבה מס׳ 93100 ביום 26.6.00
סמנכ״ל תכנון
יו״ר הועדה

תאריך: 10.1.2000

מצב מאושר עפ״י תכנית 1144

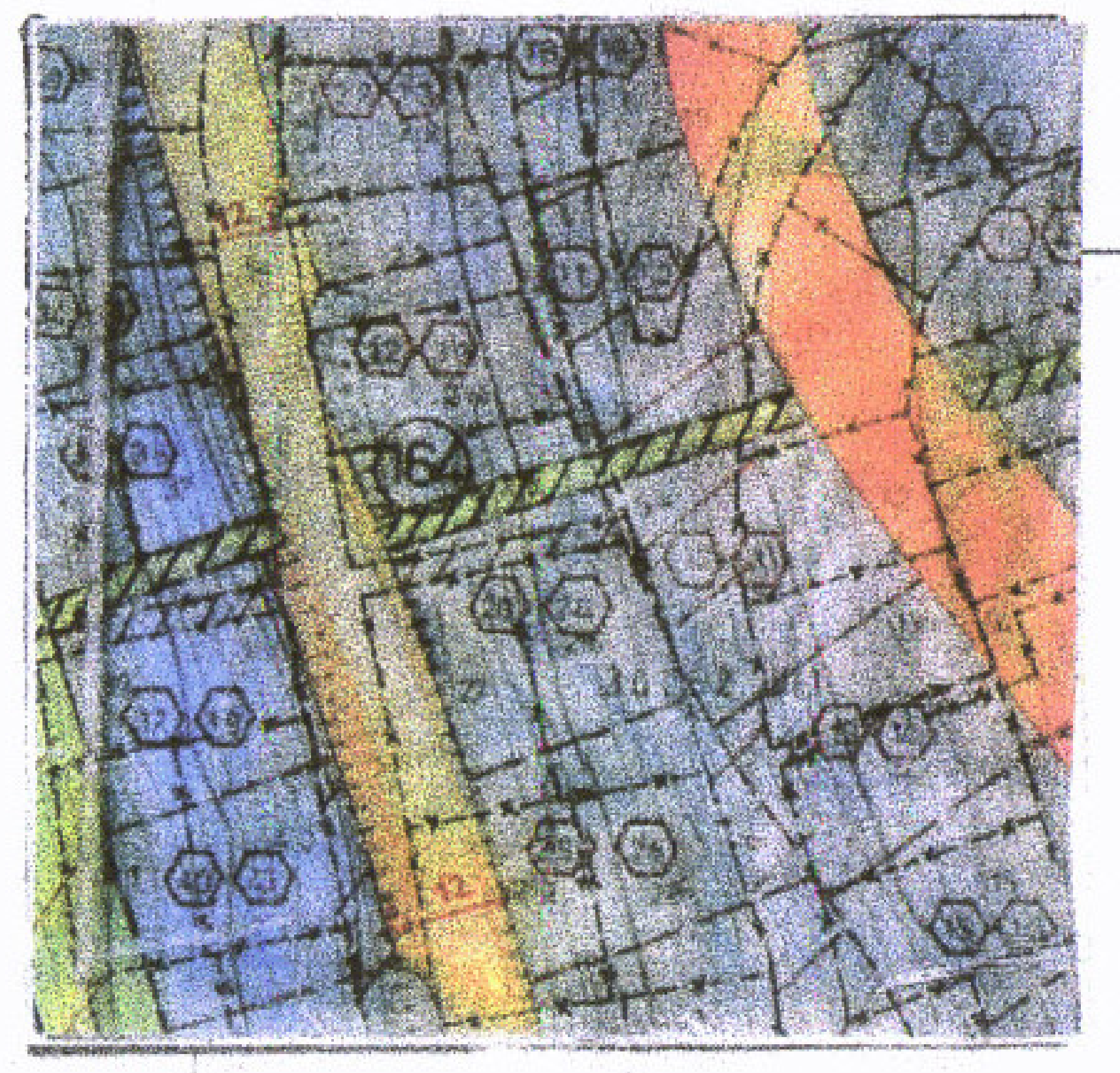

ק.מ. 1:1250

מקרא מצב מאושר

אזור מגורים 2	🟦
בניין קיים	▨
גבול חלקה	―
מס׳ חלקה	13
גבול מגרש מאושר	— — —
מס׳ מגרש מאושר	(20)

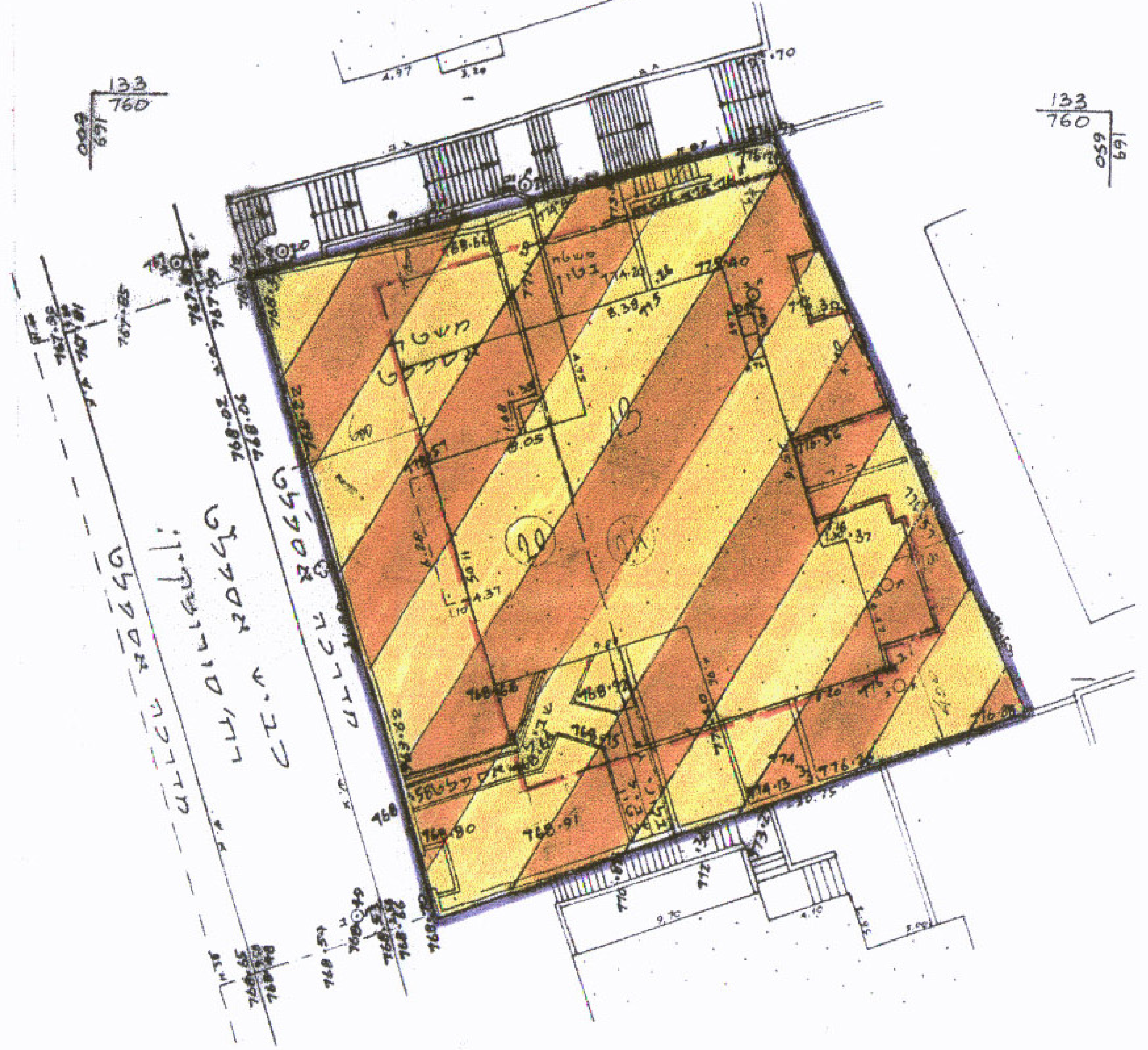

קנה מדה 1:250

מקרא מצב חדש

גבול תכנית	▬
אזור מגורים מיוחד	▨
בניין קיים	▨
גבול חלקה	―
מס׳ חלקה	13
גבול מגרש מאושר	— — —
מס׳ מגרש מאושר	(20)
קו בניין מירבי לבניה	- - -

תרשים הסביבה ק.מ. 1:5000

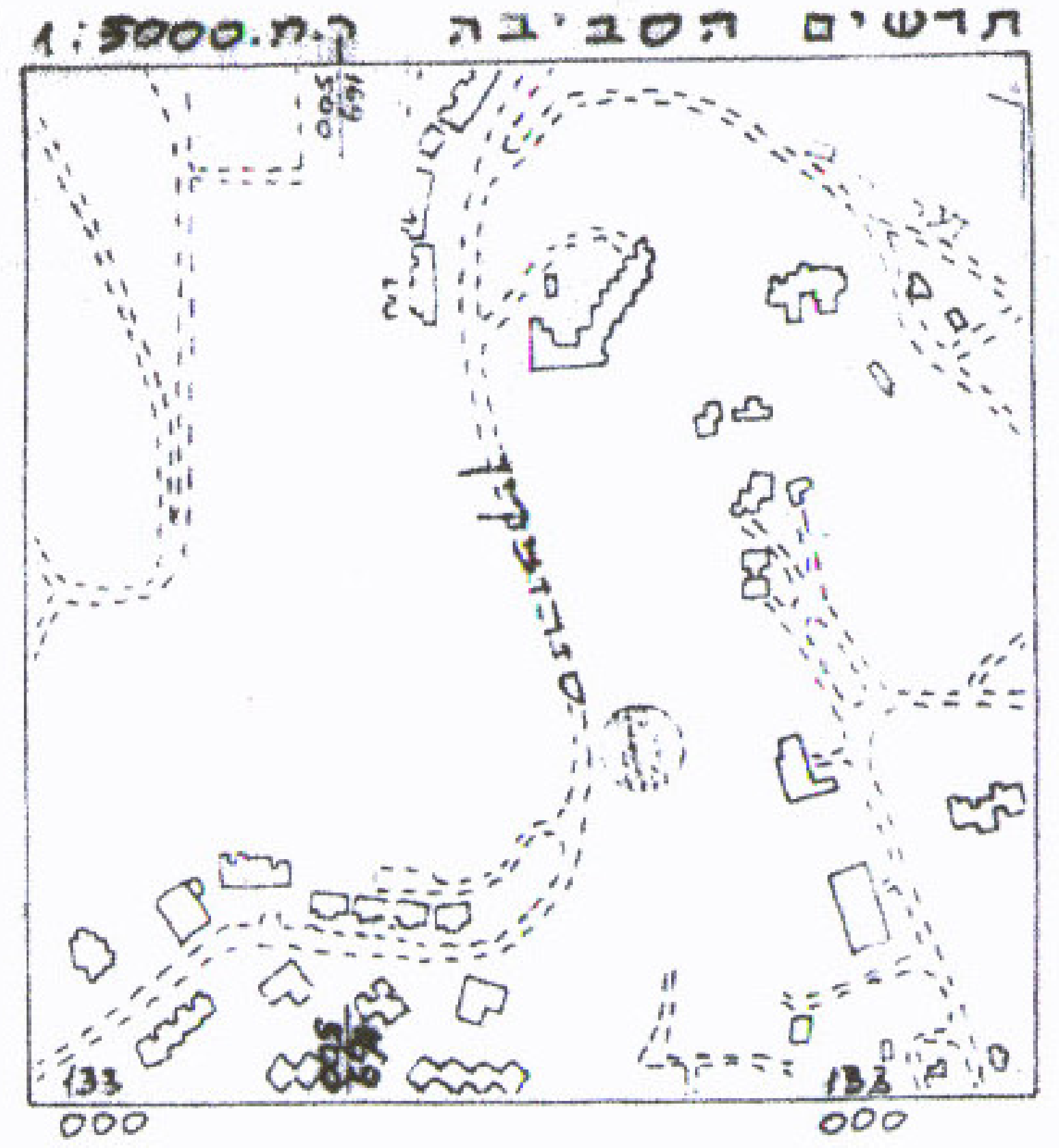

ת.ס. 105/94א

מחוז: ירושלים
נפה: ירושלים
עיר: ירושלים
רח׳: רח׳ סורוצקין 30
גוש: 30299 חלקה: 13
שטח: 0.890 מ.ד.

הערות
1. המדידה מבוססת על נקודות משלתיות ים/2596 ו-ים/4912.
2. הגבה מבוסס על נקודה עירונית מס׳ 145 בגבה 700.32.

לא לצרכי רישום
יעקב סומך מהנדס מוסמך מס׳ רשיון 482
ת.ד. 1395 ירושלים 91013 טל. 816662
22.7.98

יעקב סומך מודד מוסמך
מ.ר 322 טלפקס 02-5816642
ת.ד 1395 ירושלים 91013
4.11.99