מחוז ירושלים
מרחב תכנון מקומי ירושלים
תכנית מס' 7776 א
שינוי מס' 01/03 - לתכנית מק / 7776
שינוי מס' 03 / 03 לתכנית מס' במ / 1973 ב'
(שינוי תכנית מתאר מקומית)

תשריט
ק.מ. 1:250

שטח התוכנית	כ - 5.760 דונם
מקום התוכנית	רח.אגרות משה
גושים וחלקות	גוש 30561, חלקות 6(חלק)

משרד הפנים מחוז ירושלים
אישור תכנית מס' 7776
הועדה המחוזית החליטה לאשר את התכנית
בישיבה מס' ... ביום ...
יו"ר הועדה
מתכנן המחוז

משרד הפנים מחוז ירושלים
הפקדת תכנית מס' 7776
הועדה המחוזית החליטה להפקיד את התכנית
בישיבה מס' ... ביום ...
יו"ר הועדה

29-03-2004
עמוס המרמן, אדריכל המחוז
ממ"י — מחוז ירושלים

חתימות

חתימת בעל הקרקע
מינהל מקרקעי ישראל
רח' יפו 216, ירושלים
טל. 02-5318888

חתימת מגיש התכנית
האגף למבני ציבור עירית ירושלים
ככר ספרא 1, ירושלים
טל. 02-6297921

חתימת המתכנן
ש.פובזנר ג.פובזנר אדריכלים
רח' בן עזרא 5, תא
טל. 03-5247389
ת.ד. 00731904-9

ש. פובזנר - ג. פובזנר
אדריכלים
רח' בן עזרא 5, ת"א 64246
טל. 5247389 פקס. 5249875

תאריך
18.03.04

מצב מאושר
ע"פ תכניות מק/7776, במ/3456 א', במ/1973 ב'
ק.מ. 1:1250

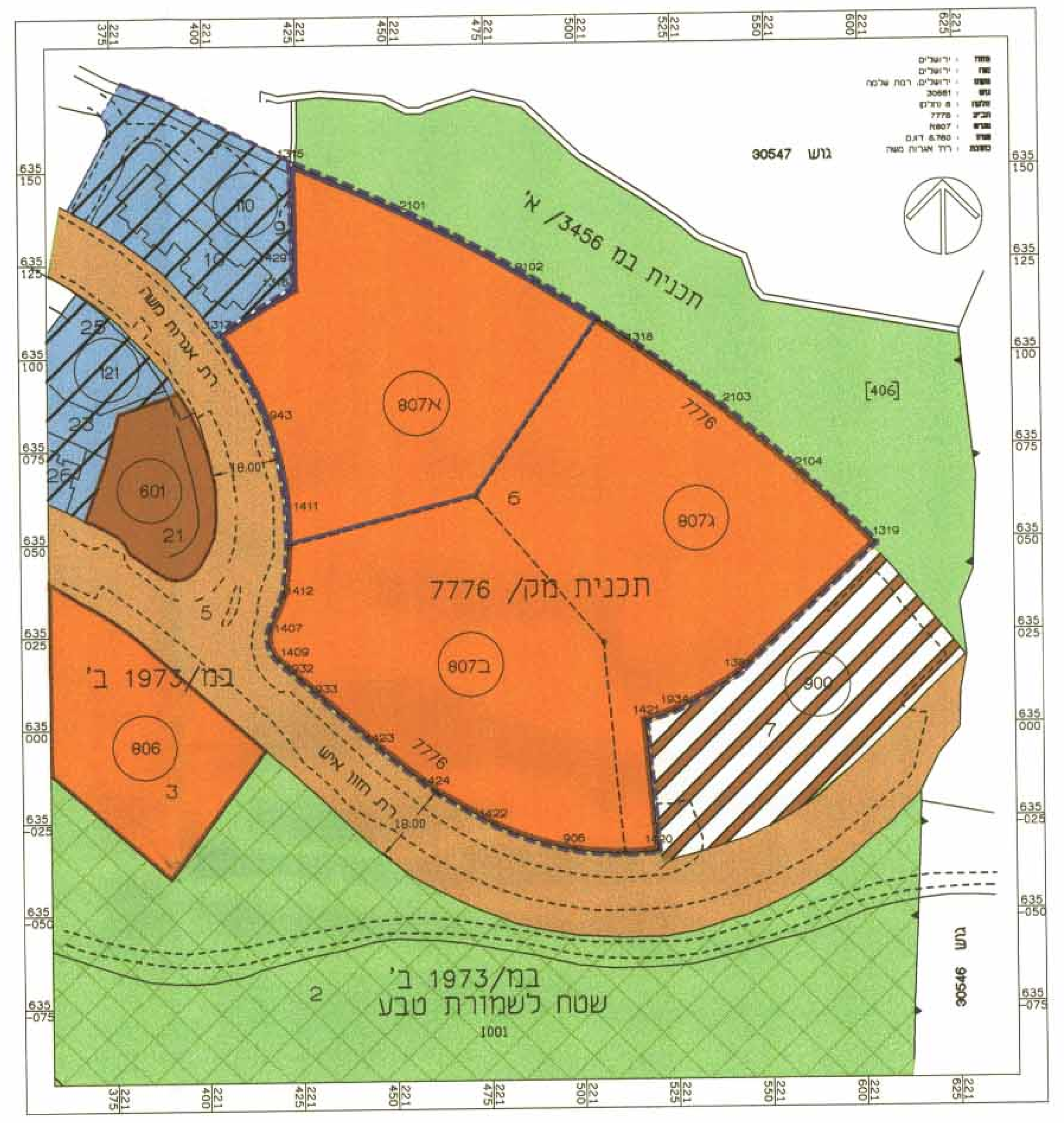

מקרא מצב מאושר

- גבול תכנית מאושרת ומספרה (מק/7776)
- גבול תכנית מוצעת
- שטח למוסד
- אזור מגורים 2 מיוחד
- שטח לבנין ציבורי
- שטח למרכז תחבורה
- דרך קימת או מאושרת
- שטח לשמורת טבע
- שטח נוף פתוח
- 6 — מסי חלקה
- גבול מגרש מאושר
- (807ב) — מס. מגרש מאושר

מצב חדש
ק.מ. 1:250

מס' סידורי: IR1024

מחוז	:	ירושלים
נפה	:	ירושלים
מקום	:	ירושלים, רמת שלמה
גוש	:	30561
חלקה	:	6 (חלק)
תב"ע	:	7776
מגרש	:	807א
שטח	:	5.760 דונם
כתובת	:	רח' אגרות משה

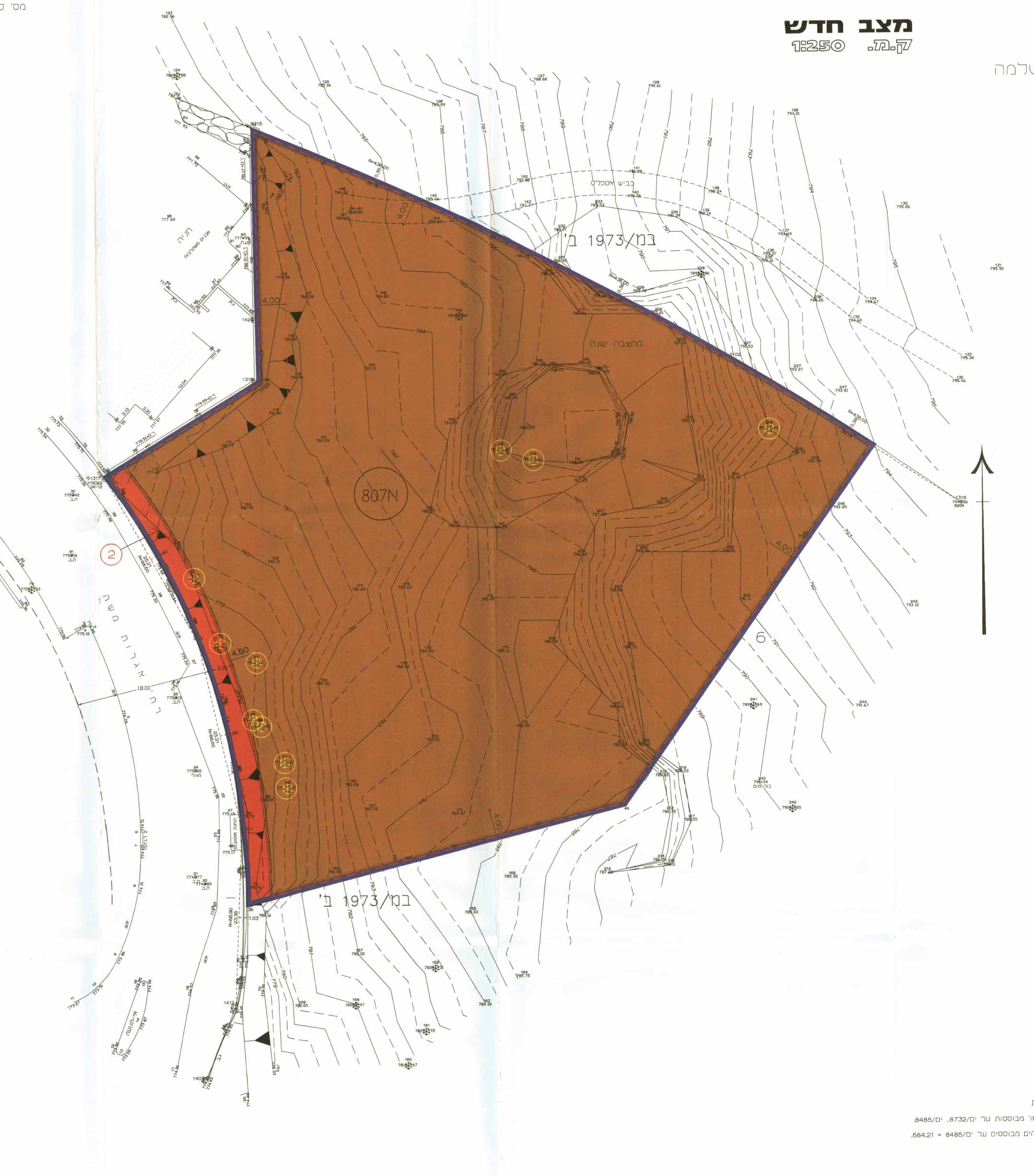

מקרא מצב חדש

- גבול תכנית
- שטח לבנין ציבורי
- דרך חדשה ו/או הרחבת דרך
- (807N) — מס. מגרש מאושר בתכנית 7776
- 6 — מס׳ חלקה
- עצים לעקירה
- גבול מגרש חדש
- (1) — מס. מגרש חדש
- קו בנין מירבי לבניה

טבלת חלוקה מחדש

מצב קיים			מצב לפי הוראות תכנית מס' 7776א' זו				
מספר גוש	מספר החלקה	שטח רשום של החלקה במ"ר	מספר מגרש חדש	השטח לבנין ציבור במ"ר	השטח לדרך ציבורית במ"ר	סה"כ במ"ר	הערה
30561	חלק מחלקה 6	5 760	(1)	5 560	——	5 560	המגרש החדש (1) ירשם ע"ש מדינת ישראל
			(2)	——	200	200	המגרש החדש (2) ירשם ע"ש עירית ירושלים
סה"כ		5 760		5 560	200	5 760	

חתימת מודד

אני, מאיר לוי מודד מוסמך, חתום מטה מאשר בזה כי חישוב השטחים שבטבלת איחוד וחלוקה נכונים. בדקתי החישוב פלנימטרית ובשיטה אנליטית

מאיר לוי
מודד מוסמך מ.ר. 586
רח' ששת הימים 3/8, ירושלים
טל' פקס: 02-5816818

22/3/04

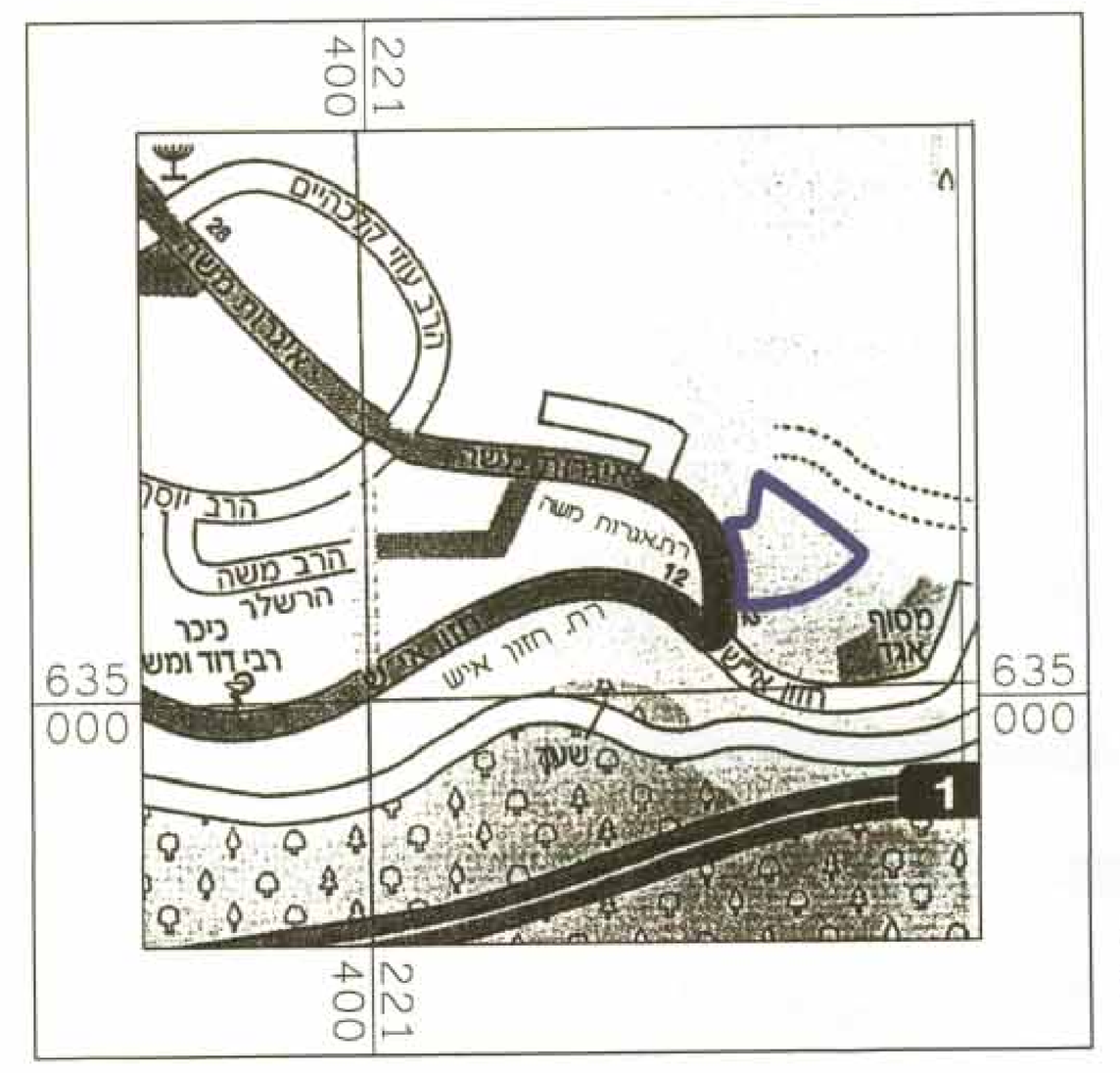

תרשים הסביבה
1 : 5000

הערות

1. הקואו' מבוססות על ים/8732, ים/8485.
2. הגבהים מבוססים על ים/8485 = 684.21.

עדכון	תאריך:	חתימה:
לא לצרכי רישום		

מאיר לוי
מודד מוסמך מ.ר. 586
רח' ששת הימים 3/8, ירושלים
טל' פקס: 02-5816818
22/3/04