







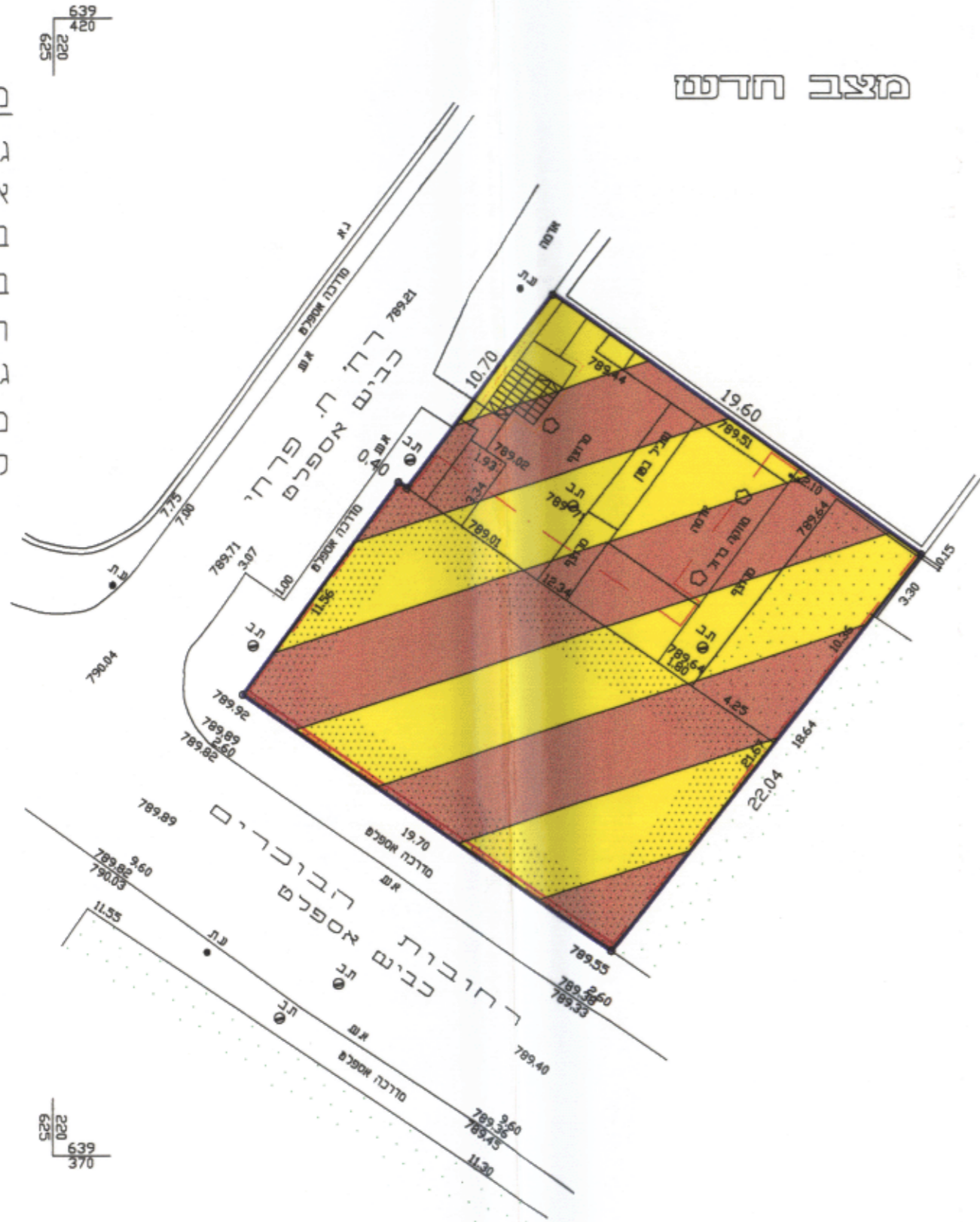


- מקרא מצב חדש
-  גבול תכנית
 -  אזור מגורים מיוחד
 -  בנין קיים
 -  בנין קיים
 -  חזית מסחרית
 -  גבול חלקה
 -  מס' חלקה 159
 -  קו בנין מרבי לתוספת בניה



קנה מידה 1 : 250



הערות:
 1. המדידה מבוססת על נקודות ממסלתייות JM/749, י"מ/844
 2. הגובה מבוסס על נקודה ערונית מס' 2 בגובה = 766.02

יעקוב סומך מודד מוסמך
 מ.ר. 322 טלפקס 02-5816642
 ת.ד. 1395 ירושלים 91013
 15.9.04

לא לצרכי רישום
 יעקב סומך מודד מוסמך
 מ.ר. 322 טלפקס 02-5816642
 ת.ד. 1395 ירושלים 91013
 09.03.03


מחוז : ירושלים
 נפה : ירושלים
 עיר : ירושלים
 מקום : רח' הבוכרים 24
 גוש : 30084, חלקה : 159
 שטח : 0.429 ד.מ.
 הוכן עבור

מצב מאושר

תרשים המקום ק.מ. 1:1250



מקרא מצב מאושר עפ"י תכנית 3276

-  אזור מגורים 3 מיוחד
-  בנין קיים
-  גבול חלקה
-  מס' חלקה 159

תסריט הסביבה ק.מ. 1:5000



מחוז ירושלים
 מרחב תכנון מקומי ירושלים
 תכנית מס' 7803

שטחי מס' 01 / לתכנית מס' 3276

(שטחי תכנית מתאר מקומית)

תסריט

קמ"מ 1:250

חתימת בעלי הקרקע ומגיישי התכנית:

עו"ד אהרון פנחסי
 רח' יפו מס' 80
 ירושלים
 פל. 5383848

אהרון פנחסי, עו"ד
 רח' יפו 80 י.ד. 28360
 ירושלים, טלפון 5383848

יעקב רוזנברג

ת.ד. 41024
 ירושלים 91410
 טל. 052731344

J. Ross

משרד הפנים מחוז ירושלים
 אישור תכנית מס' 7803
 תועדה המחוזית החליטה לאשר את התכנית
 בישיבה מס' 4604 ביום 15.9.04
 ידו הועדה

אדריכל יוסף גולדנזלץ תכנון
 רח' התקופה 10 ירושלים
 פל. 02-6789681

7.3.04

תאריך