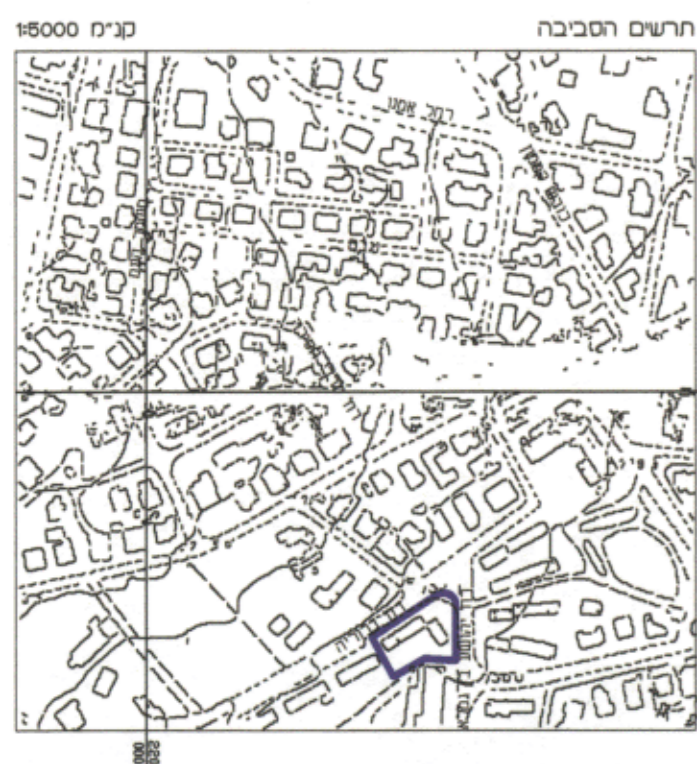
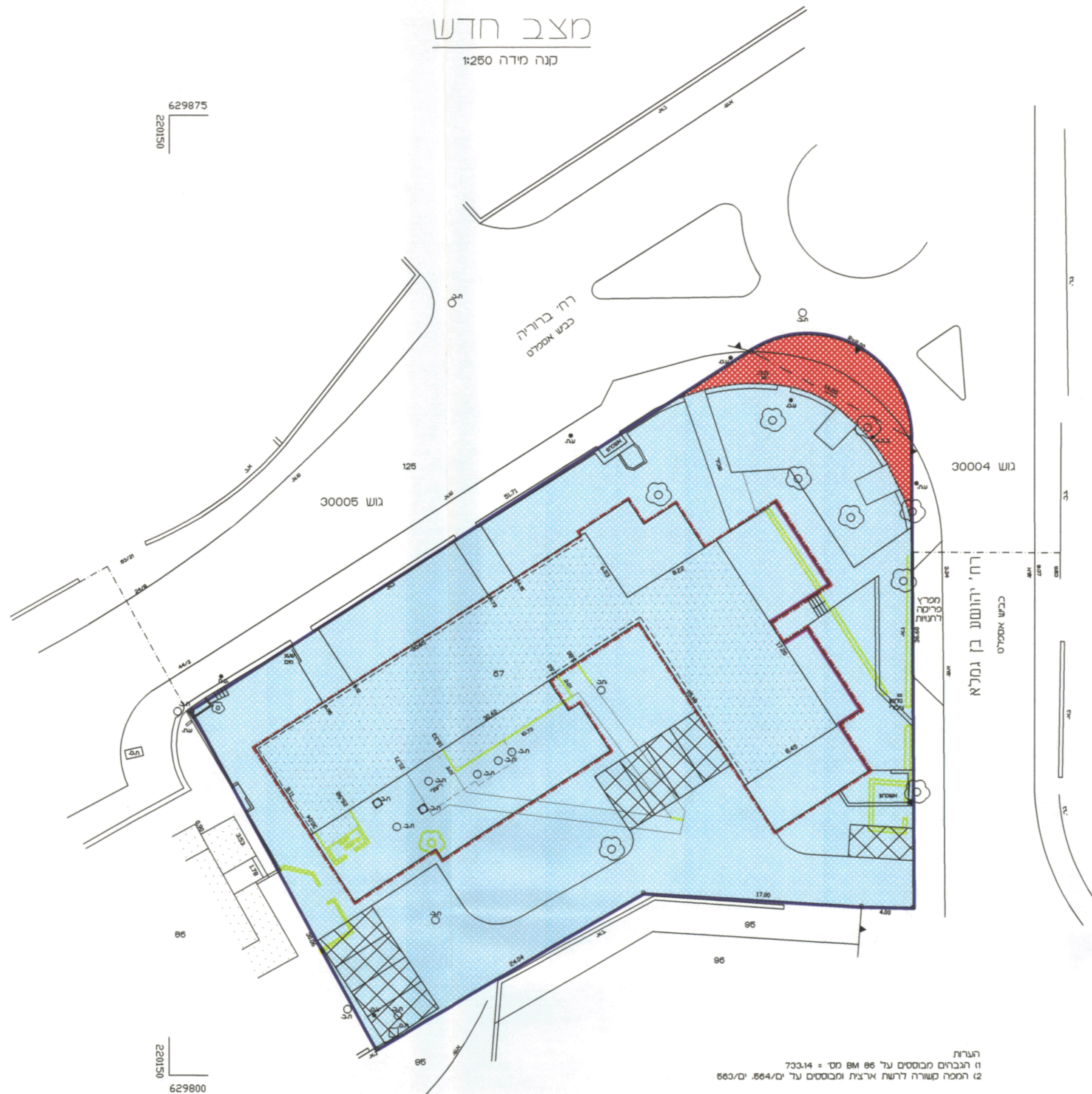


מס' סדורי: י.ס./264/95 א'
 מחוז ירושלים
 נפה ירושלים
 עיר ירושלים
 מקום רח' ברוריה 3
 גוש 30005 חלקה 67
 הוכן עבור דיירי הבית
 שטח החלקה 1.883 ד.מ.

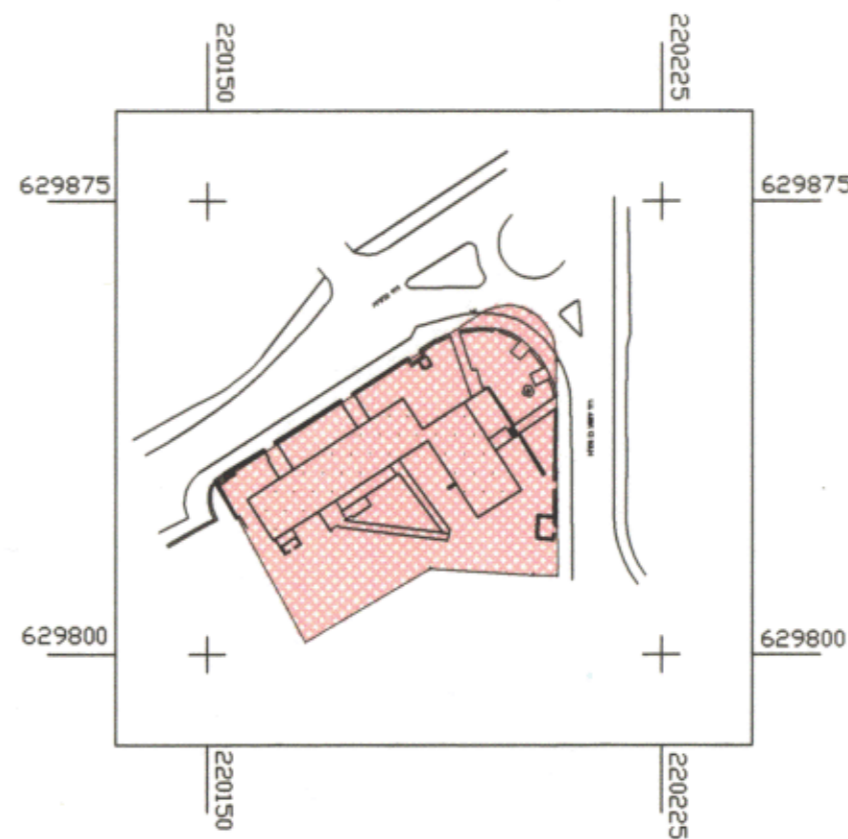


מקרא מצב חדש

- גבול תכנית
- אזור מגורים 2
- דרך חדשה או הרחבת דרך
- בניין קיים
- בנין/גדר להריסה
- קיר לציפוי באבן
- חזית מסחרית
- שטח לחניה פרטית
- עץ לעקירה
- גבול גוש
- גוש 30005
- גבול חלקה
- מס' חלקה 67
- קו בניין מירבי לתוספת בנייה



מצב מאושר
 ע"פ תכנית המתאר
 המקומית לירושלים
 קנ"מ 1:1250



מקרא מצב מאושר

- אזור מגורים 1
- בניין קיים
- גבול חלקה
- מס' חלקה 67

הערות
 01 הגבהים מבוססים על 86 BM מס' 73.14
 02 המכה קשורה לרשת ארצית ומבוססים על 564/מס', 563/מס'

לא לצרכי רישום
 יעקב סוקר מודר מוסקר, סניף 002
 רח' מסר שרידל מ. ירושלים 70 - 02-688042

יעקב סוקר מודר מוסקר
 מ.ר. 332 טלפיקס 5816642
 ת.ד. 1395 ירושלים 9100
 6.9.04

מחוז ירושלים
 מרחב תכנון מקומי ירושלים
 תכנית מס' 7822
 תכנית מתאר מפורטת
 שינוי מס' 01 / לתכנית המתאר המקומית לירושלים
 (שינוי תכנית מתאר מקומית)
 ת ש ר י ט
 קני"מ 1:250

משרד הפנים מחוז ירושלים
 אישור תכנית מס' 4688
 הועדה המחוזית החליטה לאשר את התכנית
 בישיבה מס' 19054 ביום 19.05.04
 סגן יו"ר הוועדה

חתימת בעלי הקרקע:
 עצמון ורדי, רח' שחר 2, בית הכרם, ירושלים, מיקוד 96263, טל. 6514177
 ת.ז. 0478153-0

חתימת מגישי התכנית:
 עצמון ורדי, רח' שחר 2, בית הכרם, ירושלים, מיקוד 96263, טל. 6514177

חתימת המתכנן:
 אדר' יובל תאודור, רח' שחר 11, ירושלים, מיקוד 96263, טל. 6525459
 מ.ר. 34327, ת.ז. 05239187

י.ב. תאודור
 אדריכל מתכנן ערים
 מ.ר. 34327
 ירושלים, טל. 02-637459

29.8.04