






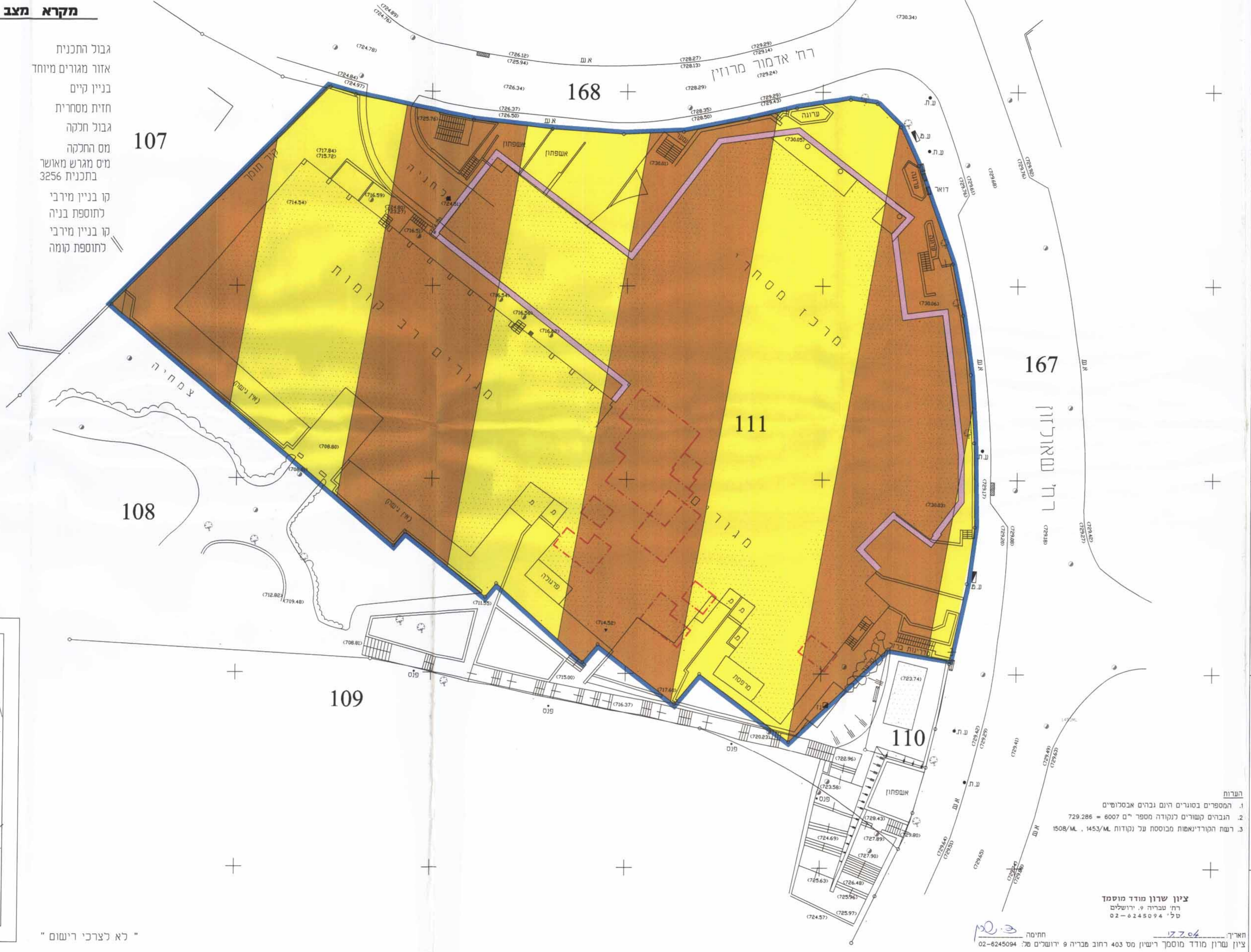


מפה טופוגרפית
קני"מ 1:250

נפה ירושלים מחוז ירושלים
מקום: **ירושלים**
שכונה:
פרוייקט:
גוש מס': **30255**
חלקה מס': **111**
השטח: **5.996** ד.מ.
הוכן עבור:


מקרא מצב חדש

-  גבול התכנית
-  אזור מגורים מיוחד
-  בניין קיים
-  חזית מסחרית
-  גבול חלקה
-  מס החלקה
-  מס מגרש מאושר בתכנית 3256
-  קו בניין מירבי לתוספת בניה
-  קו בניין מירבי לתוספת קומה



הערות
1. המספרים בסוגרים הינם נבחים אנכסיוסים
2. הנבחים קשורים לנקודה מספר 729.286 = 6007
3. רשת הקורדינאטות מבוססת על נקודות 1508/M, 1453/M

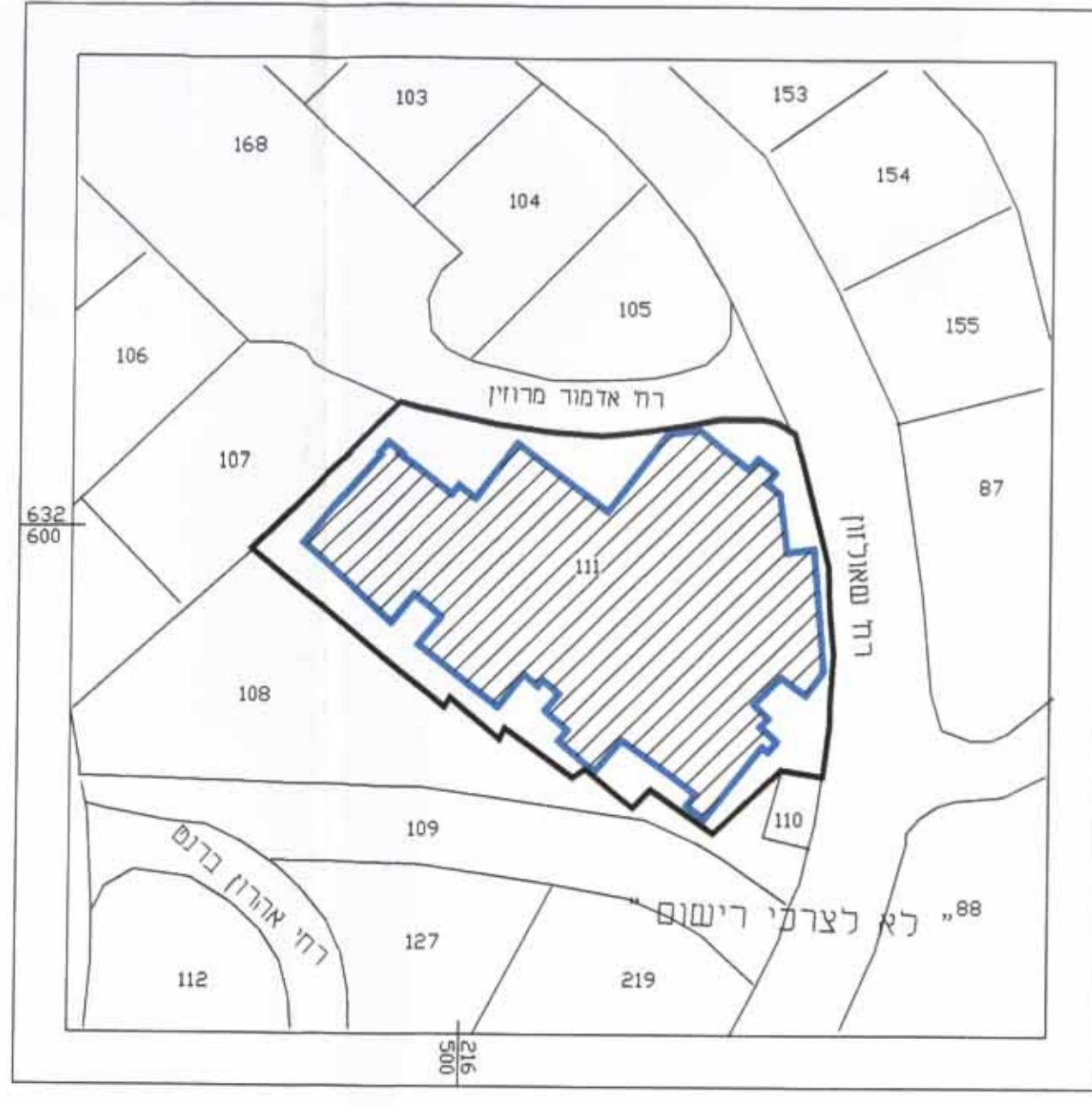
ציון שרון מודד מוסמך
רח' טבריה - ירושלים
טל': 02-2450994

תאריך: 27.04
חתימה: 
ציון שרון מודד מוסמך רישון מס 403 רחוב פרייה 9 ירושלים טל: 02-6245094

1:5000 תרשים סביבה



1:1250 תרשים מקום










1:500

תרשים מקום



מצב מאושר עמ"י תכנית 3256

מקרא מצב מאושר

-  3256 גבול תכנית מאושרת ומספרה
-  אזור בניה מיוחדת למגורים
-  בניין קיים
-  חזית מסחרית
-  גבול חלקה
-  מס החלקה
-  מס מגרש מאושר בתכנית 3256

מחוז ירושלים
מרחב תכנון מקומי ירושלים

תכנית מס' **7898**

שנוי מס' 1/03 לתכנית 3256
שנוי תכנית מתאר מקומית

שירות המבחן
משרד הפנים
מחלקת תכנון ופיתוח
מחלקת תכנון ופיתוח
מחלקת תכנון ופיתוח
מחלקת תכנון ופיתוח

תשריט

קני"מ 1:250

חתימות

חתימת בעלי הקרקע

נהל מרדכי ישראל ת.ז. 5984080-1
רח' יפו 216 ענפי העיר-ירושלים
טל: 02-5318888

חתימת מגיש התכנית

דב רזום בשם הדיירים ת.ז. 5984080-1
רח' שארולזון 80 י"מ
טל: 02-6526769

בעלי זכויות במרקעון

- | | | | |
|----------|----------|-----------|------------|
| 1. נהלים | 7. אינטר | 13. אינטר | 20. ב. איר |
| 2. שינוי | 8. כנס | 14. אנטר | 21. ב. איר |
| 3. שני | 9. ער טר | 15. דונו | 22. אינטר |
| 4. שני | 10. חרפ | 16. כנ | 23. גונ |
| 5. גמון | 11. גרוב | 17. אור | |
| 6. גום | 12. מר | 18. חר | |

חתימת התכנון

אדריכל נחמן כהן
דודב דג. מדעין טל: 02-9973069
מס רישון 021140

תאריך:

2. 2004