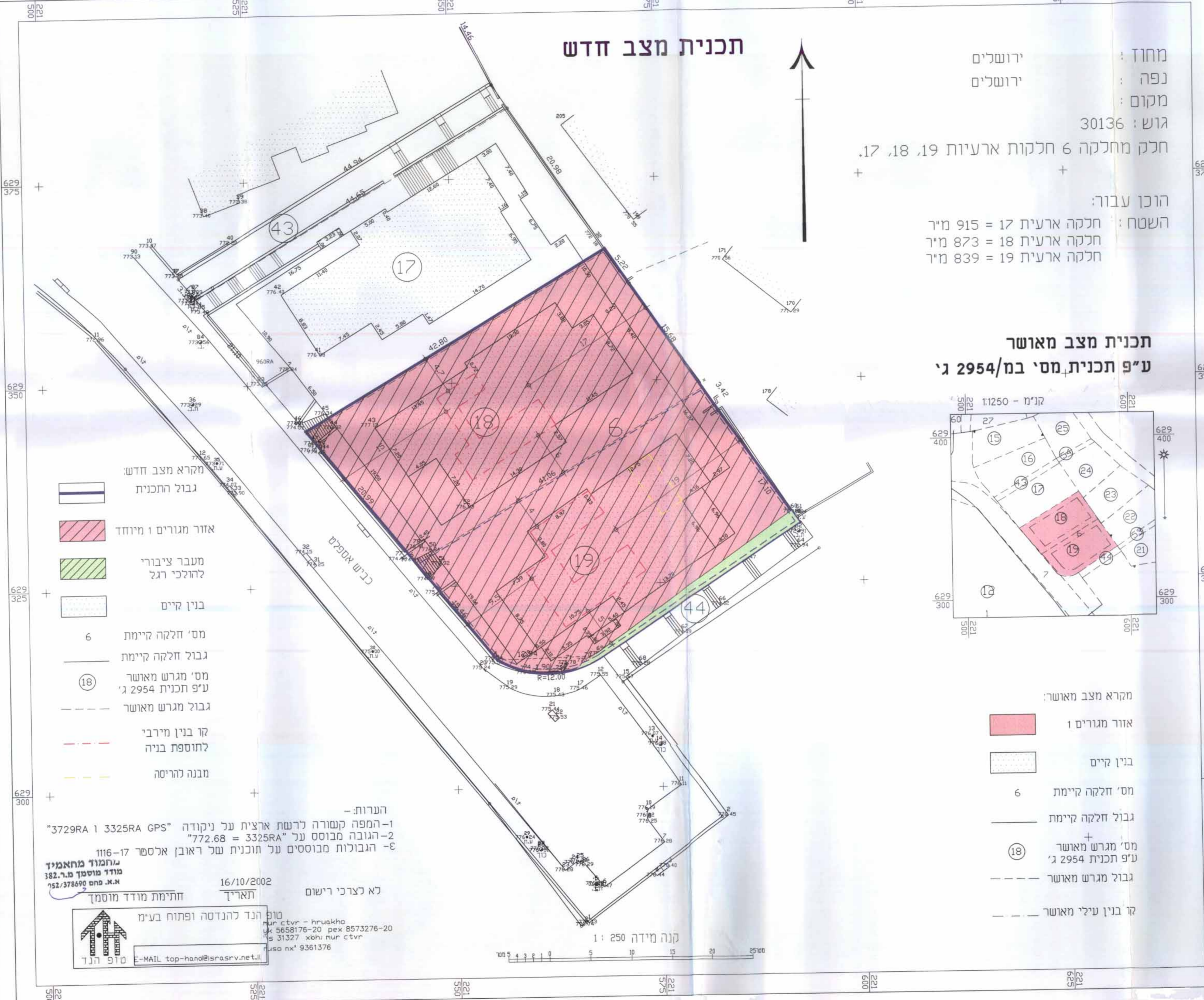
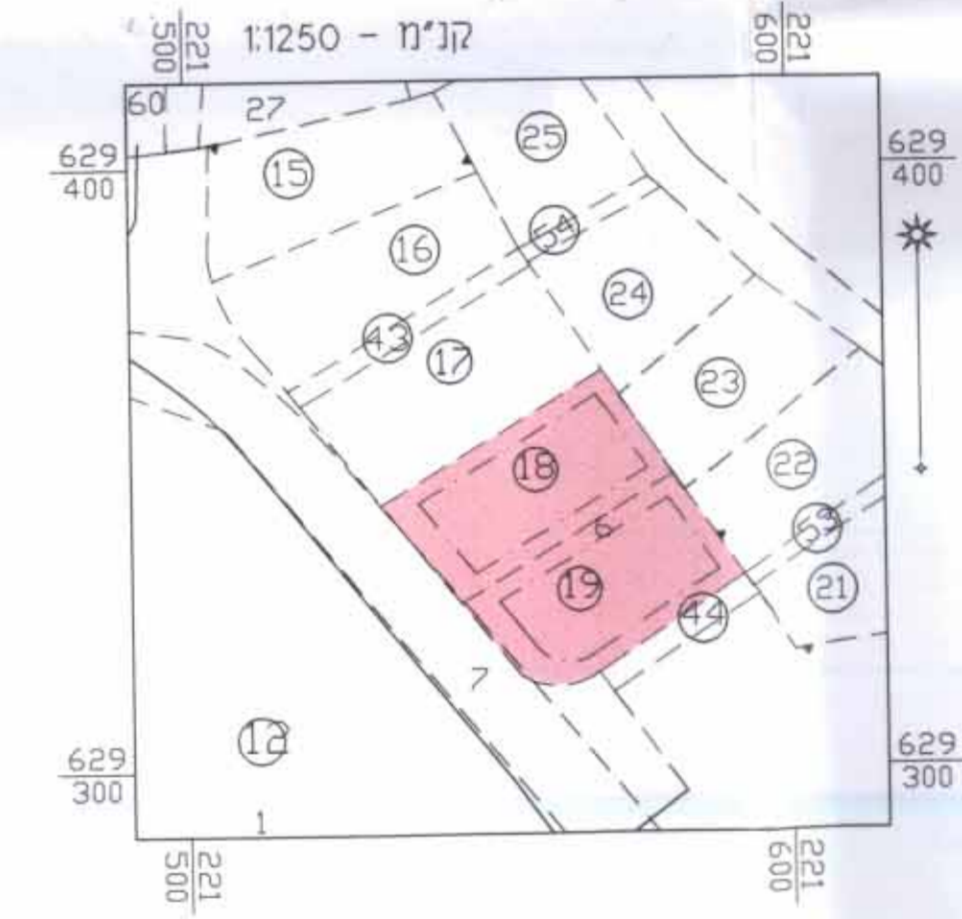


שטח מדוד במ"ר	יעודי קרקע
839	באזור מגורים 1 מיוחד
34	במעבר ציבורי להולכי רגל
839	טרינג



מחוז : ירושלים
 נפה : ירושלים
 מקום :
 גוש : 30136
 חלק מחלקה 6 חלקות ארעיות 17, 18, 19.
 הוכן עבור :
 השטח : חלקה ארעית 17 = 915 מ"ר
 חלקה ארעית 18 = 873 מ"ר
 חלקה ארעית 19 = 839 מ"ר

תכנית מצב מאושר
ע"פ תכנית מס' 2954/במ ג' 19




מקרא מצב מאושר:
 אזור מגורים 1
 בנין קיים
 מס' חלקה קיימת 6
 גבול חלקה קיימת
 מס' מגרש מאושר 18
 ע"פ תכנית 2954 ג'
 גבול מגרש מאושר
 קו בנין עילי מאושר

מקרא מצב חדש:
 גבול התכנית
 אזור מגורים 1 מיוחד
 מעבר ציבורי להולכי רגל
 בנין קיים
 מס' חלקה קיימת 6
 גבול חלקה קיימת
 מס' מגרש מאושר ע"פ תכנית 2954 ג'
 גבול מגרש מאושר
 קו בנין מירבי לתוספת בניה
 מבנה להריסה

הערות:-
 1-המפה קשורה לרשת ארצית על ניקודה "3729RA ו 3325RA GPS"
 2-הגובה מבוסס על "772.68 = 3325RA"
 3-הגבולות מבוססים על תוכנית של ראובן אלסטר 17-1116
 נהמור מחאמינד מודד מוסמך מ.ר. 382. פחם 052/378690
 לא לצרכי רישום תאריך 16/10/2002
 חתימת מודד מוסמך
 הנד להנדסה ופתוח בע"מ
 Mur Ctrv - hrvaakho
 UK 5658176-20 pex 8573276-20
 S 31327 xohi mur ctrv
 uso nx' 9361376
 E-MAIL top-hand@srasrv.net.il
 טלפון 910 הנד



מחוז ירושלים
מרחב תכנון מקומי ירושלים
תכנית מס' 8578
שינוי מס' 1/02 לתכנית במ/ 2954 ג'
(שינוי תכנית מתאר מקומית)
תשריט
ק.מ. 1:250



חתימת בעלי הקרקע:
 מנהל מקרקעי ישראל

חתימת מגיש התוכנית:

אברהם מורדוך ת"ז 56626088
 קרן רחום מורדוך ת"ז 028131985
 רח' שמואל לופר 17, 15
 טלפון: 02-6718911

חתימת המתכנן:
 נהרי נאור אדריכלים
 רח' יפו 151 ירושלים
 טלפון: 02-6232089

21/9/2003

תאריך: