

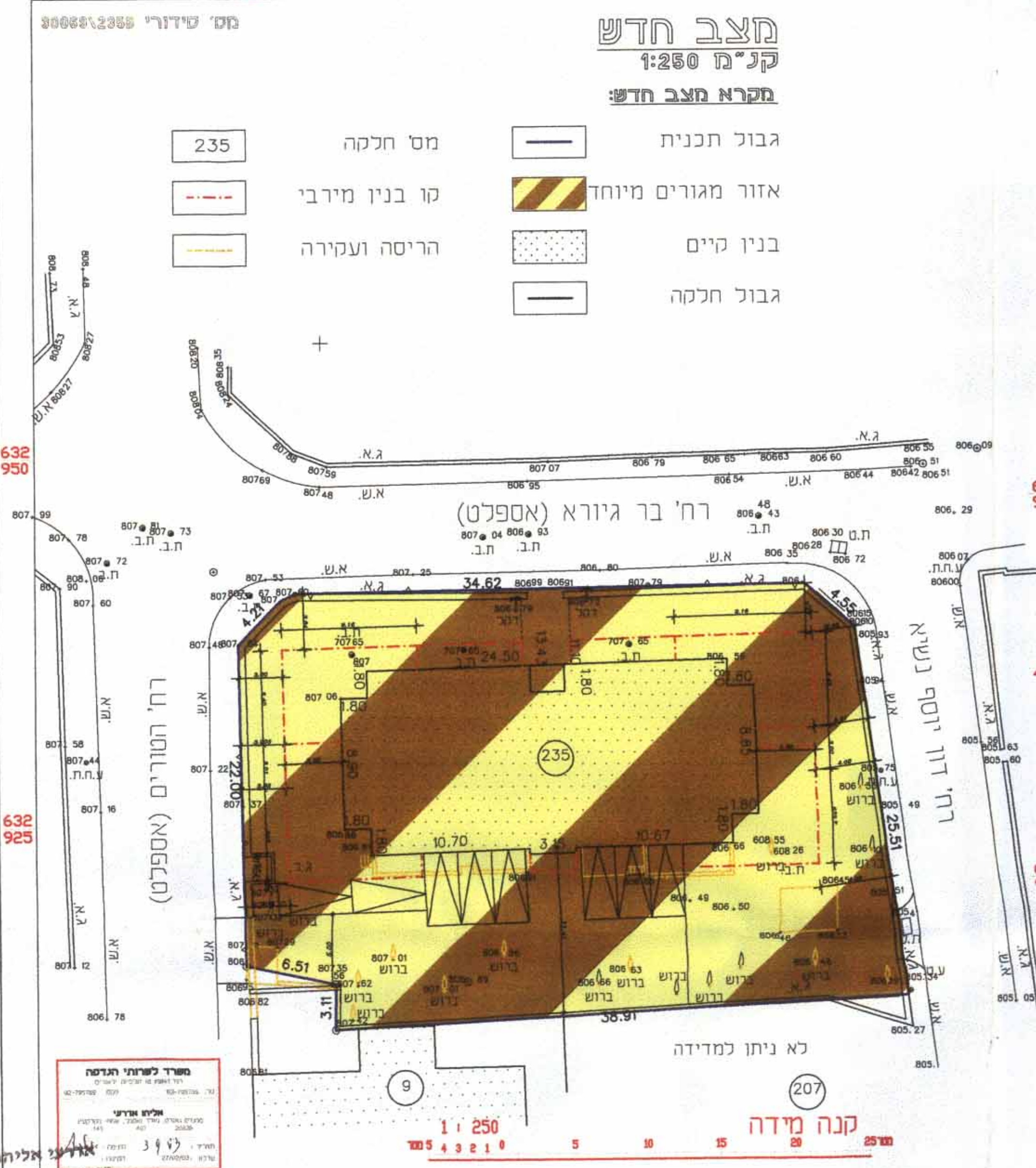
מצב חדש
קנ"מ 1:250

מקרא מצב חדש:

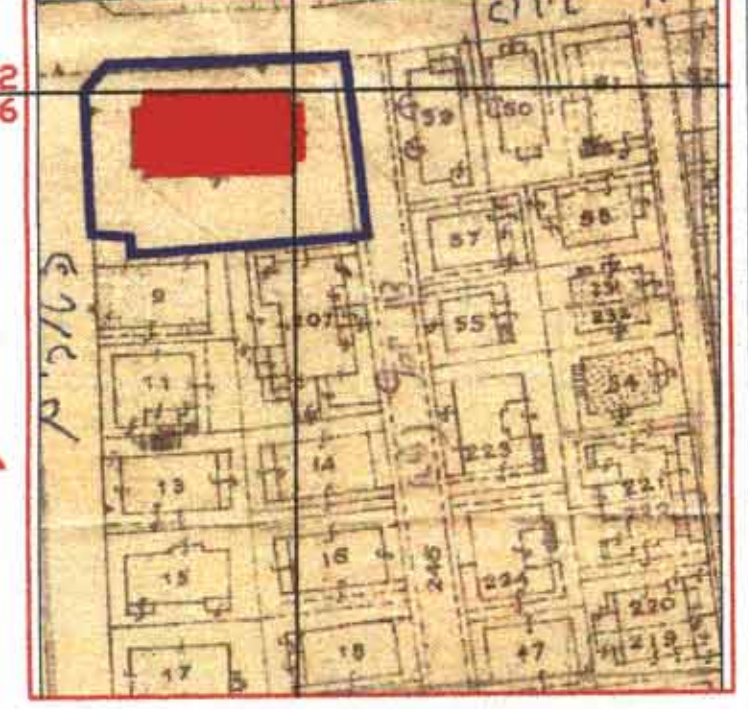
	מס' חלקה		גבול תכנית
	קו בנין מירבי		אזור מגורים מיוחד
	הריסה ועקירה		בנין קיים
			גבול חלקה

מחוז: ירושלים
נפה: ירושלים
שכונה: מקור ברוך
מקום: רח' בר גיורא 15
גוש: 30069 חלקה: 235
הוכן עבור: הבעלים

השטח: 1.207 ד"מ



חרשים הטביה
קנ"מ 1:250



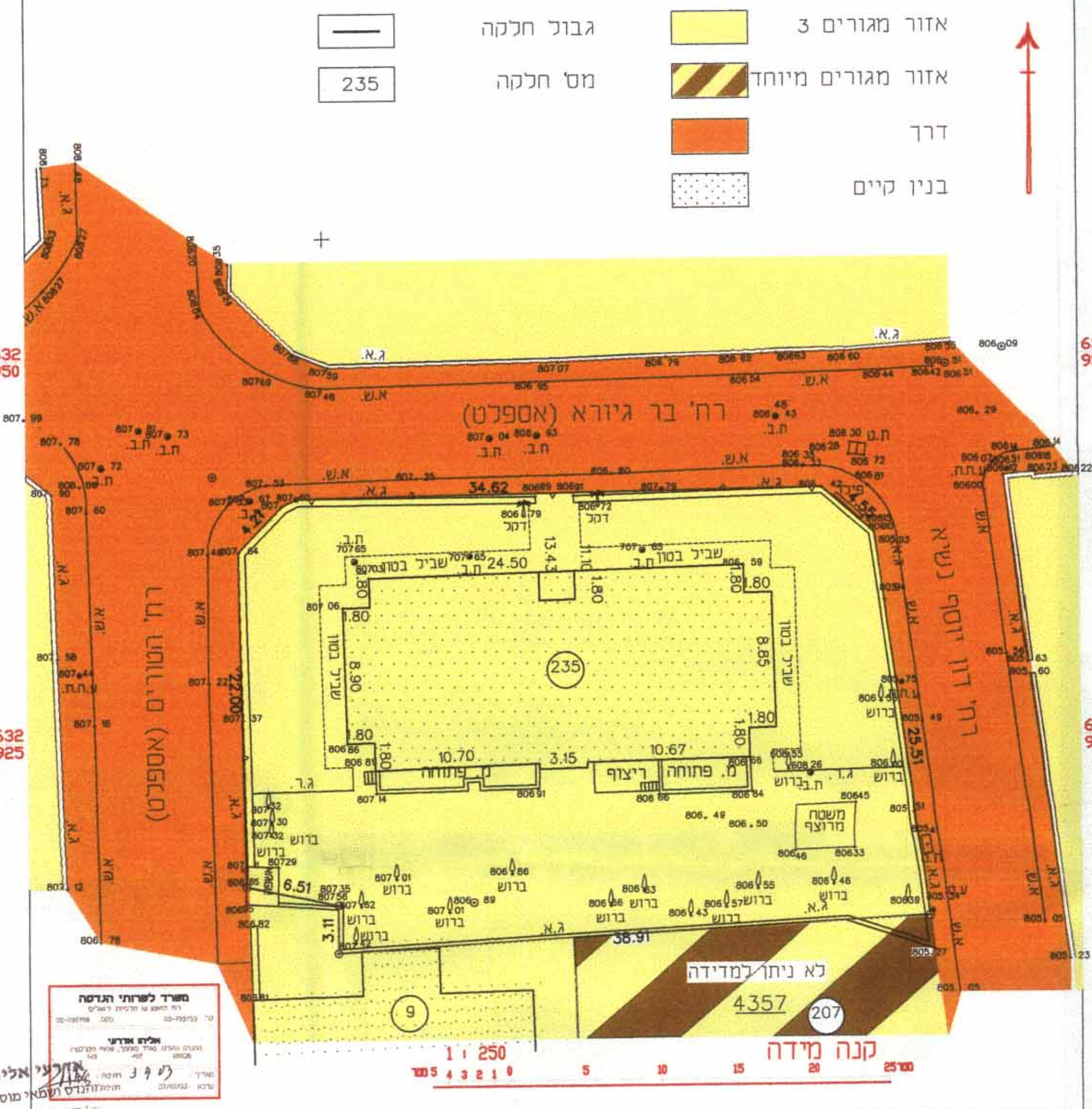
חרשים המקום
קנ"מ 1:3000



מצב מאושר ע"פ תוכנית המתאר לירושלים
קנ"מ 1:250

מקרא מצב מאושר:

	גבול חלקה		אזור מגורים 3
	מס' חלקה		אזור מגורים מיוחד
			דרך
			בנין קיים



מחוז ירושלים
מרחב תכנון מקומי ירושלים
תכנית מס' 8869
שניו מס' 102 לתכנית המתאר המקומית לירושלים
(שניו תכנית מתאר מקומית)
"תכנית מתאר מפורטת"

תשריט
קנ"מ 1:250

משרד הפנים מחוז ירושלים
הפקדת תכנית מס' 8869
הועדה המחוזית לתכנון ולבנייה
בישיבה מס' 102 ביום 27.12.2011

משרד הפנים מחוז ירושלים
הפקדת תכנית מס' 8869
הועדה המחוזית לתכנון ולבנייה
בישיבה מס' 102 ביום 27.12.2011

משרד באוניברסיטה
מ"ר 8473
ד"ר 8473
מ"ר 8473
מ"ר 8473

א. בעלי הקרקע:
מנחם סלים מ.ז. 049470131, אמזלג יוסף מ.ז. 54929724,
וידיטלסקי טובה, מ.ז. 622563, רוזנשטיין גרשום צבי מ.ז. 301921656,
מלמד דבורה מ.ז. 00599571, זילברברג יחיאל מ.ז. 109089,
משה דני מ.ז. 4713261, גולדהבר יחיאל שרגא מ.ז. 13816848,
בולבין יעקב אהרון מ.ז. 54336565, שמאי איתן מ.ז. 7857023,
שמזאלי מאיר מ.ז. 59700906, ציוני אנדד מ.ז. 54276860.
ב. מגיש התכנית:
עו"ד משה באב"ד, רח' בו יהודה 63 ב' י-ם. טל' 6234268.
ג. המתכנן:
1. דינה לקרבה - אדריכלית, רח' מירסקי 3, רמות, י-ם.
טל: 5869321
2. חדוה קרלנשטיין, מ. קדושי טלז 7, טלז סטון, י-ם
טל: 5330342
תאריך: