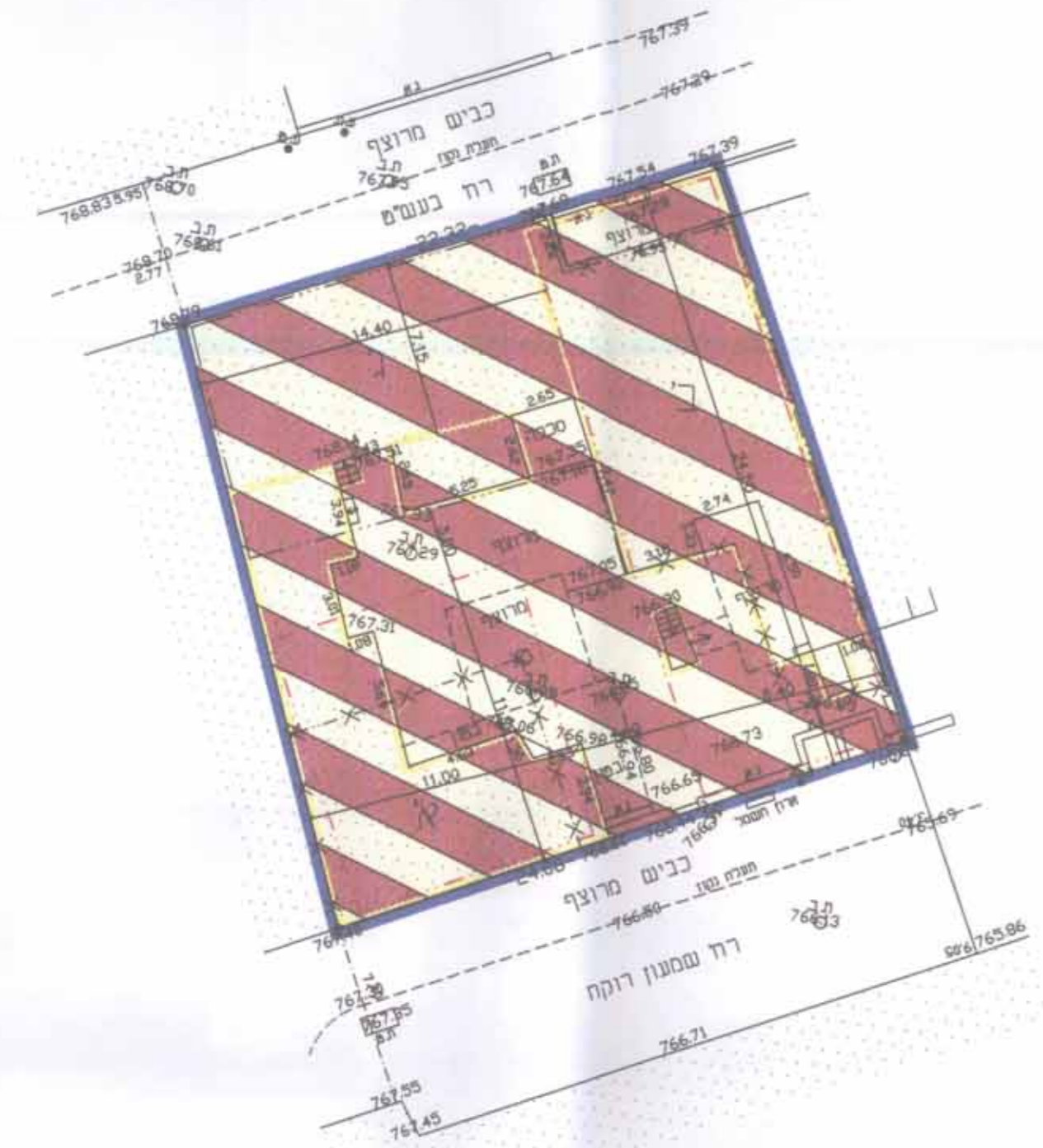


מס סדורי י.מ. 162/00/

מצב חדש

- מקרא מצב חדש**
- גבול התכנית
 - אזור מגורים מיוחד
 - בנין קיים
 - בנין ומדרגות להריסה
 - עץ לעקירה
 - גבול חלקה קיימת
 - קו בנין מאושר ע"פ תכנית 4156
 - מס' חלקה קיימת 79
 - קווי בנין מאושר לביטול
 - קו בנין חדש לבנין בן 3 קומות
 - קו בנין חדש לבנין בן 2 קומות
 - מס' בנין א

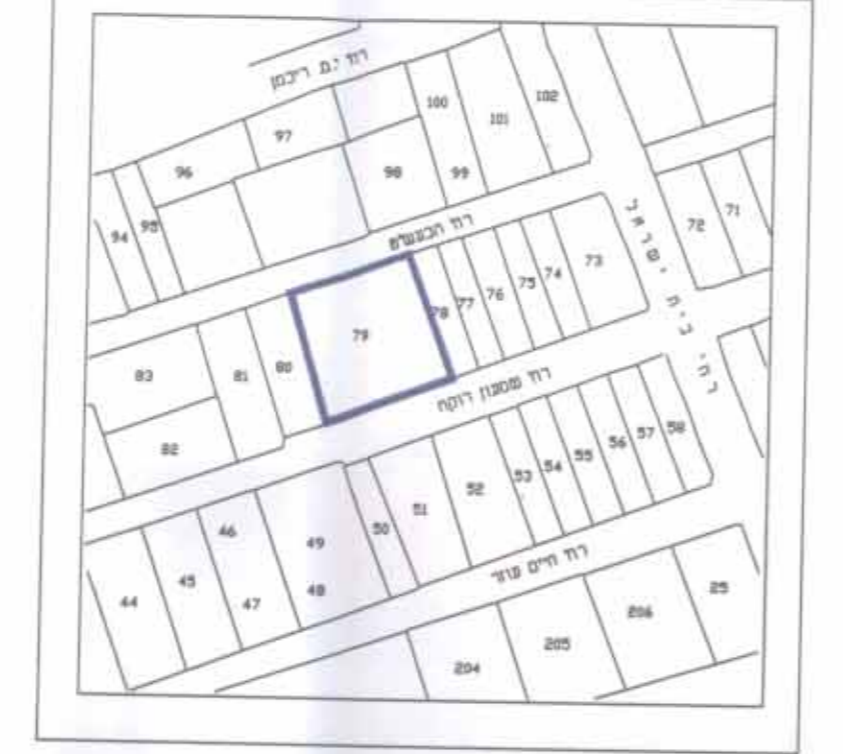


ק.מ. 1 : 250

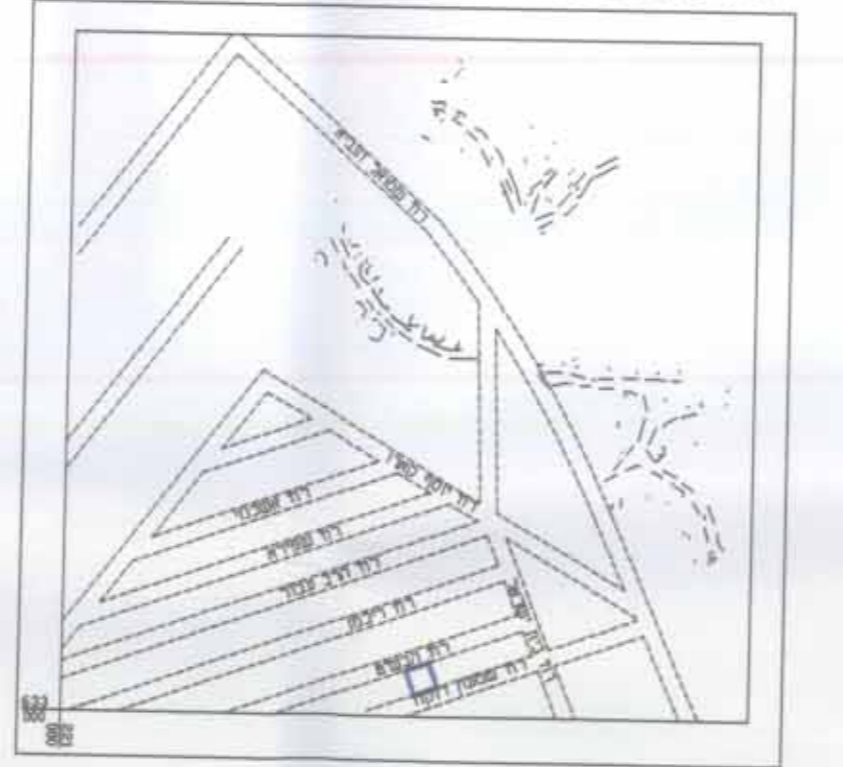
לא לצרכי רישום
יעקב סוסר מודד מוסקר
מ"ד 322 מלפקס 02-5816642
ת.ד. 1396 ירושלים 91013

מחוז : ירושלים
נפה : ירושלים
עיר : ירושלים
מקום: רח' שמעון רוקח 21
גוש: 30087 חלקה: 79
שטח: 0.568 מ.ד.
הוכן עבור

תרשים המקום 1 : 1250 ק.מ.



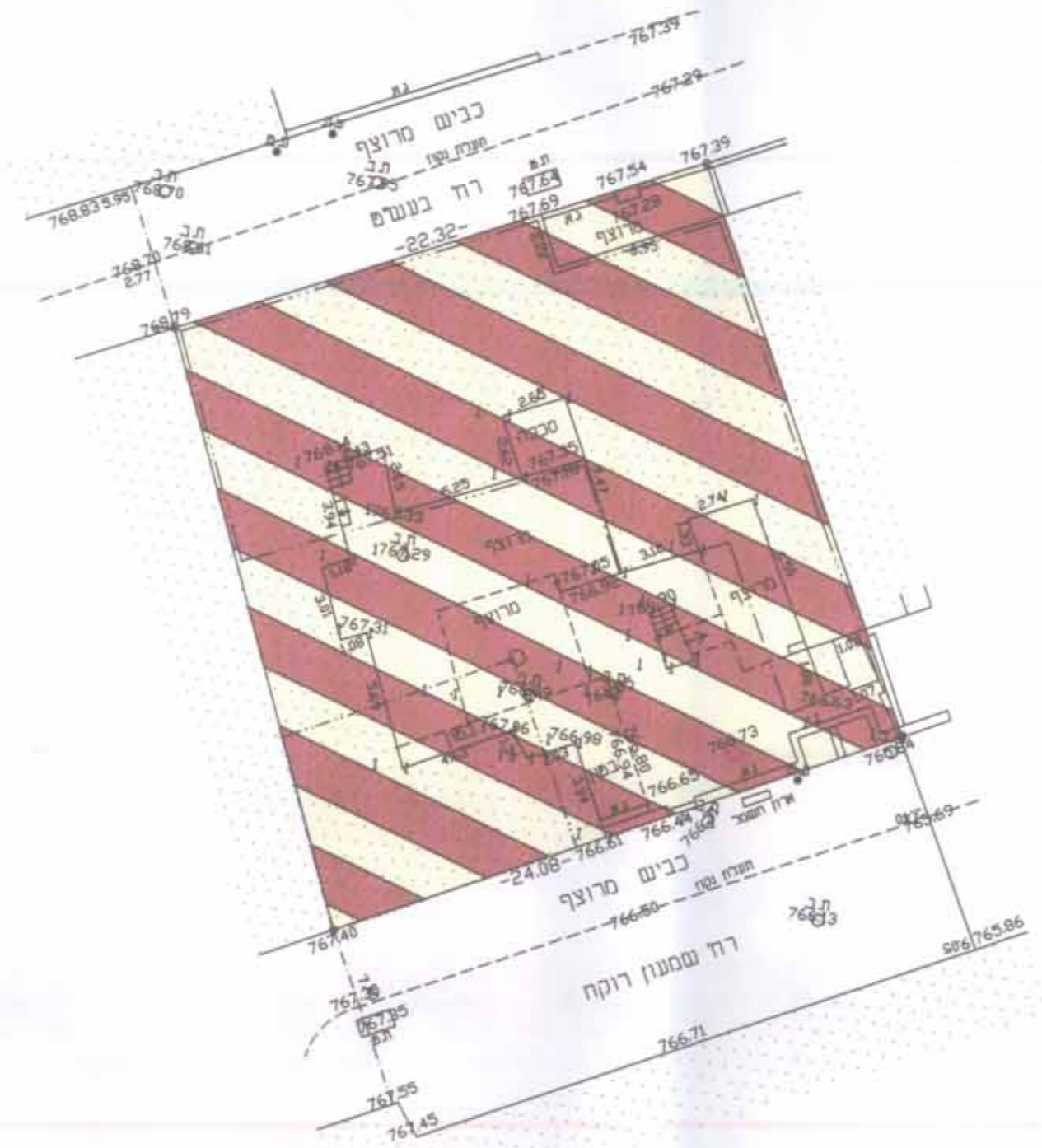
תרשים הסביבה 1 : 5000 ק.מ.



מס סדורי י.מ. 162/00/

מצב מאושר ע"פ תכנית מס' 4383/במ - 1 4156

- מקרא מצב מאושר**
- אזור מגורים מיוחד
 - בניין קיים
 - עץ לשימור
 - גבול חלקה קיימת
 - מס' חלקה קיימת 79
 - קו בנין מאושר לבנין בן 2 קומות
 - קו בנין מאושר לבנין בן 3 קומות



ק.מ. 1 : 250

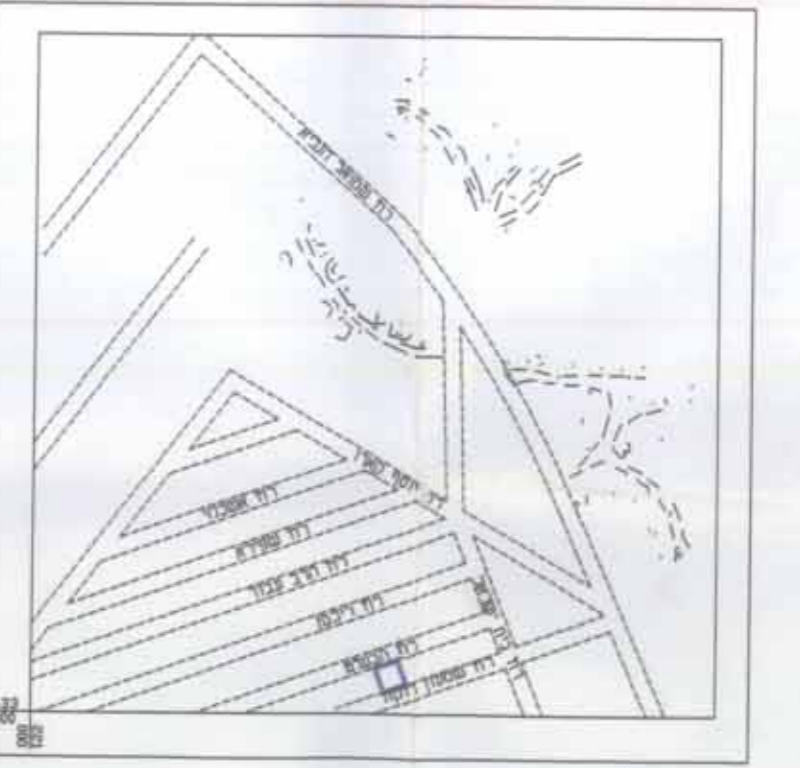
לא לצרכי רישום
יעקב סוסר מודד מוסקר
מ"ד 322 מלפקס 02-5816642
ת.ד. 1396 ירושלים 91013

מחוז : ירושלים
נפה : ירושלים
עיר : ירושלים
מקום: רח' שמעון רוקח 21
גוש: 30087 חלקה: 79
שטח: 0.568 מ.ד.
הוכן עבור

תרשים המקום 1 : 1250 ק.מ.




תרשים הסביבה 1 : 5000 ק.מ.



מחוז ירושלים
מרחב תכנון מקומי ירושלים
תכנית מס'מק/ 8375
שינוי מס' 1/2001 לתכנית מס' 4156
ושינוי מס' 5/2001 לתכנית מס' 4383/במ
(שינוי תכנית מתאר מקומית)

תשריט

קנ"ם 1:250



חתימות:
בעלי הקרקע: ישיבת מדרשת פורת יוסף ת.ד. 215 ירושלים טל' 556490-0786
אפגני כהן אליהו בן חיים
רח' שמעון רוקח 21
מגישי התכנית: ישיבת מדרשת פורת יוסף ת.ד. 215 ירושלים טל' 556490-0786
המתכנן: לאה סבו ת.ד. 40220 מברשת 90805
ע" 02-5390462 לאה סבו
תאריך: 01/4002