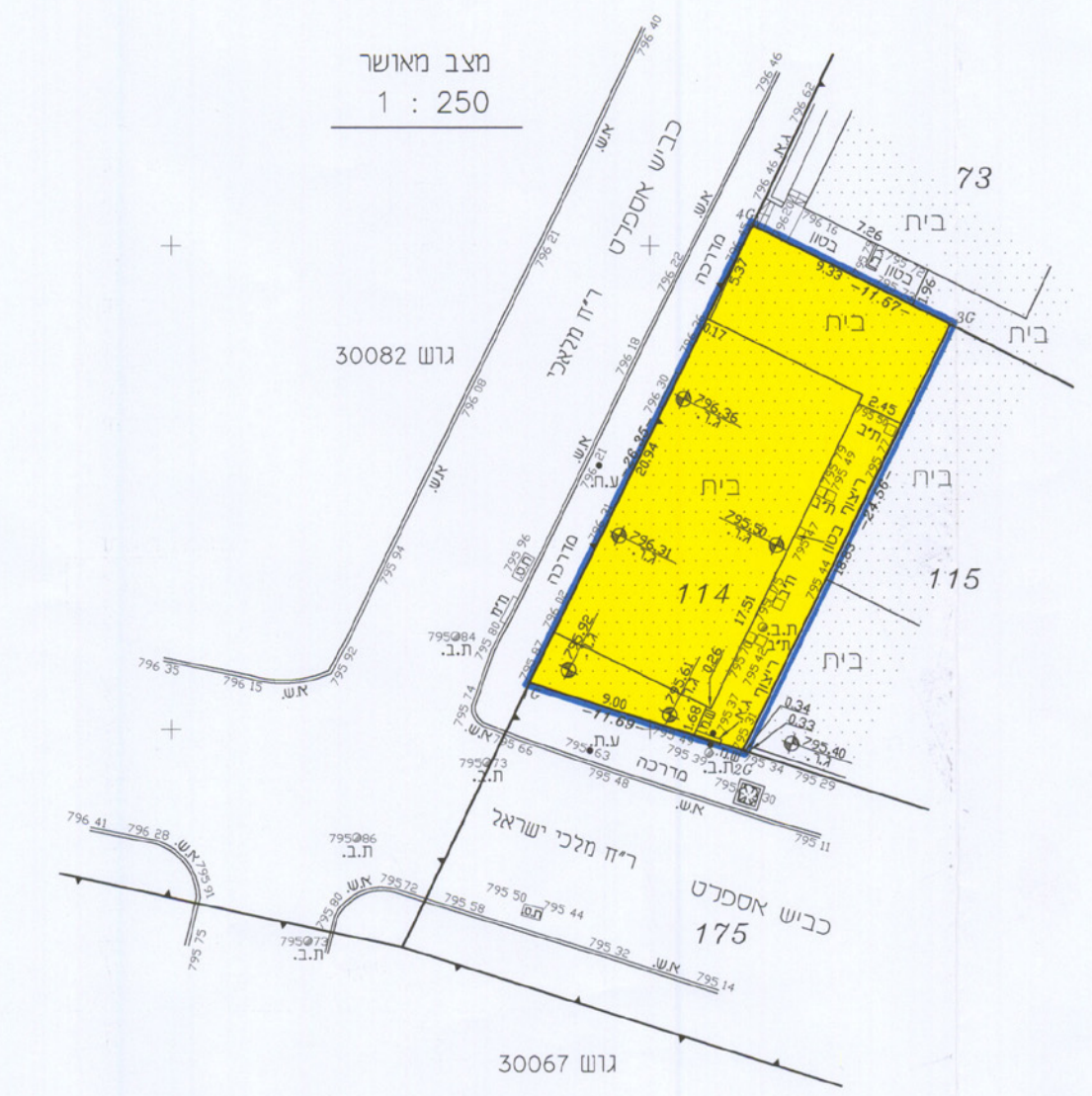


מחוז ירושלים  
 מרחב תכנון מקומי ירושלים  
 תכנית מס' 9260  
 שינוי מס' 1,03 לתכנית המתאר המקומית  
 תשריט  
 ק.מ. 1:250

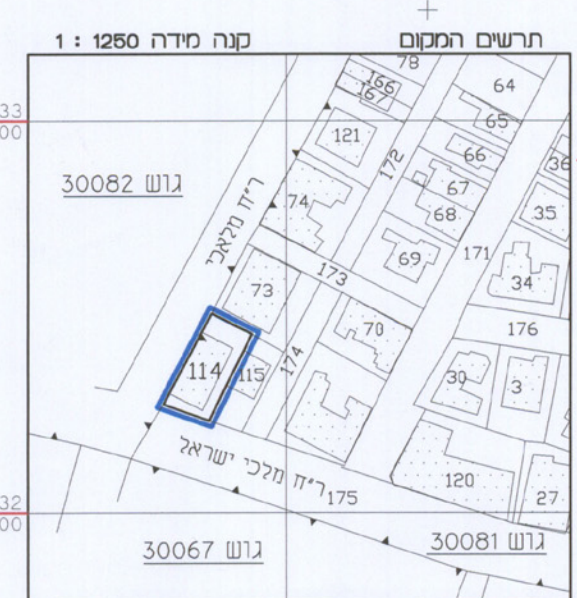
משרד הפנים מחוז ירושלים  
 אישור תכנית מס' 9260  
 הועדה המחוזית החליטה לאשר את התכנית  
 בשינוי מס' 1,03 בת.מ. 9260  
 יו"ר הועדה

חתימת מגיש התכנית:  
 אשר מודו רח' ניסנבוים 9 י-ם  
 ת.ז. 69821858 טל: 6536904  
 המתכנן:  
 נפתלי פרינגר רח' עזריאל 1 י-ם  
 ת.ז. 313657595 מ.ר. 83333



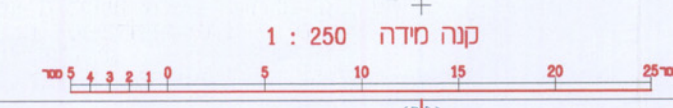
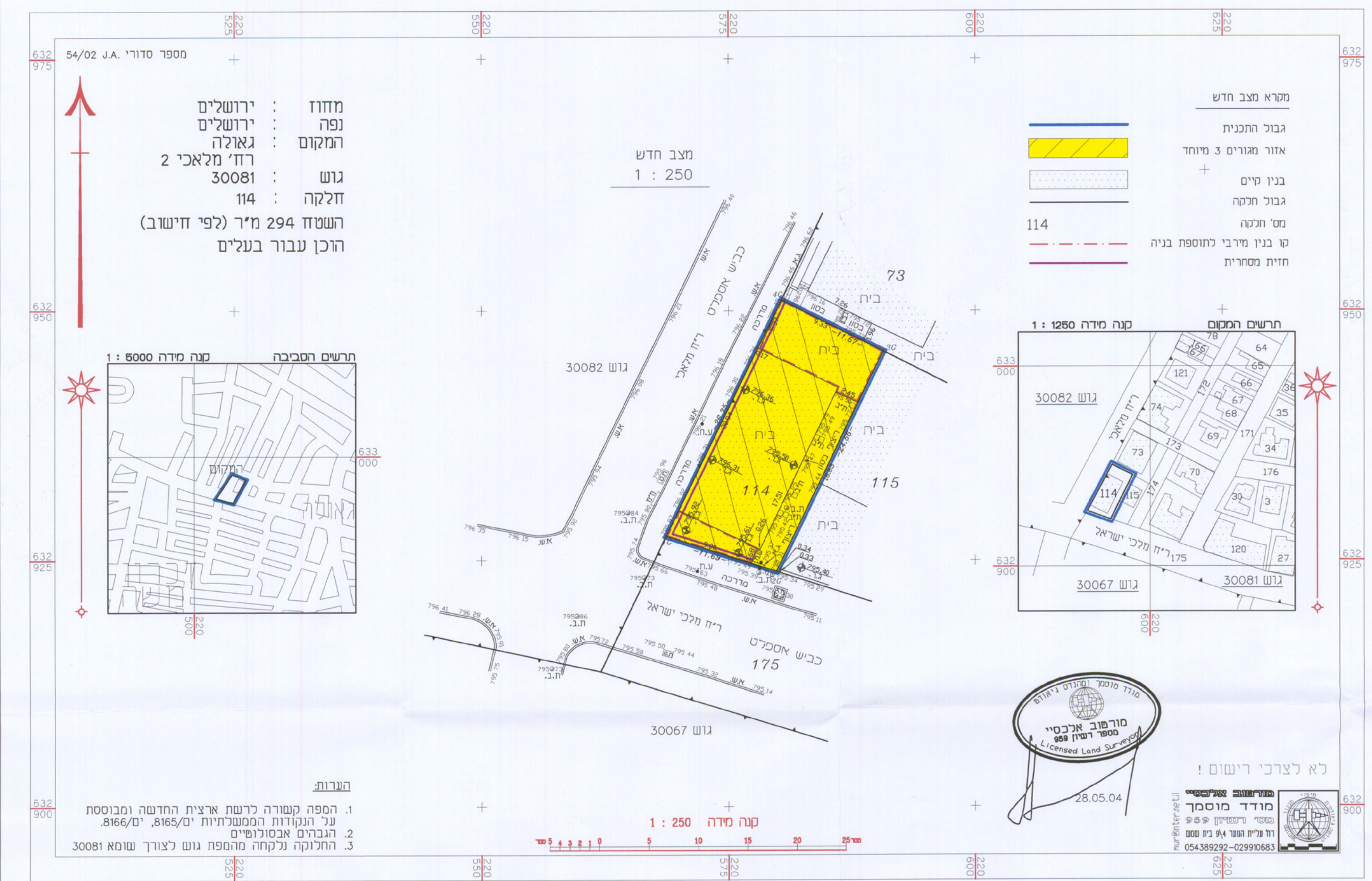
- מקרא מצב מאושר
- גבול התכנית
  - אזור מגורים 3
  - בניו קיים
  - גבול חלקה
  - מס' חלקה 114

- מקרא מצב חדש
- גבול התכנית
  - אזור מגורים 3 מיוחד
  - בניו קיים
  - גבול חלקה
  - מס' חלקה 114
  - קו בניו מירבי לתוספת בניה
  - חזית מסחרית

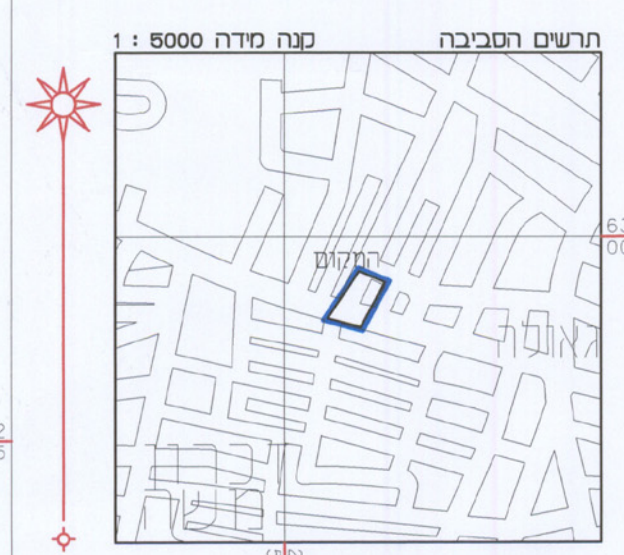


מודד מוסמך ומתוגן ניהולם  
 מודד מוסמך  
 מרסל אלכסיי  
 מספר רישיון 999  
 Licensed Land Surveyor  
 28.05.04

לא לצרכי רישום!  
 מודד מוסמך ומתוגן ניהולם  
 מודד מוסמך  
 מרסל אלכסיי  
 מספר רישיון 999  
 רח' עזריאל 1 י-ם  
 054389292-029910683



מחוז : ירושלים  
 נפה : ירושלים  
 המקום : גאולה  
 גוש : 30081  
 חלקה : 114  
 השטח 294 מ"ר (לפי חישורב)  
 הוכן עבור בעלים



הערות:  
 1. המפה קשורה לרשת ארצית החדשה ומבוססת על הנקודות הממשלתיות י"מ/8165, י"מ/8166.  
 2. הגבהים אבסולוטיים  
 3. החלוקה נלקחה מהמפת גוש לצורך שומא 30081