

מחוז ירושלים  
מרחב תכנון מקומי ירושלים

תכנית מס' מק/7859  
שינוי מס' 1/00 לתוכנית מס' 2154  
( שינוי תכנית מתאר מקומית )

תשריט

ק.ב.מ. 1:250

ועדה מקומית - תשס"ג  
אישור תכנית מס' 10/2003  
הועדה המקומית החליטה לאשר את התכנית  
בשינוי מס' 103/2003 ביום 16.2.03  
סגן ראש העיר

המבקש ובעל הקרקע:  
אספון יעקבי  
רח' עמק רפאים 10 ירושלים 93105 פ- 051-665405

תאריך: 20.7.2003

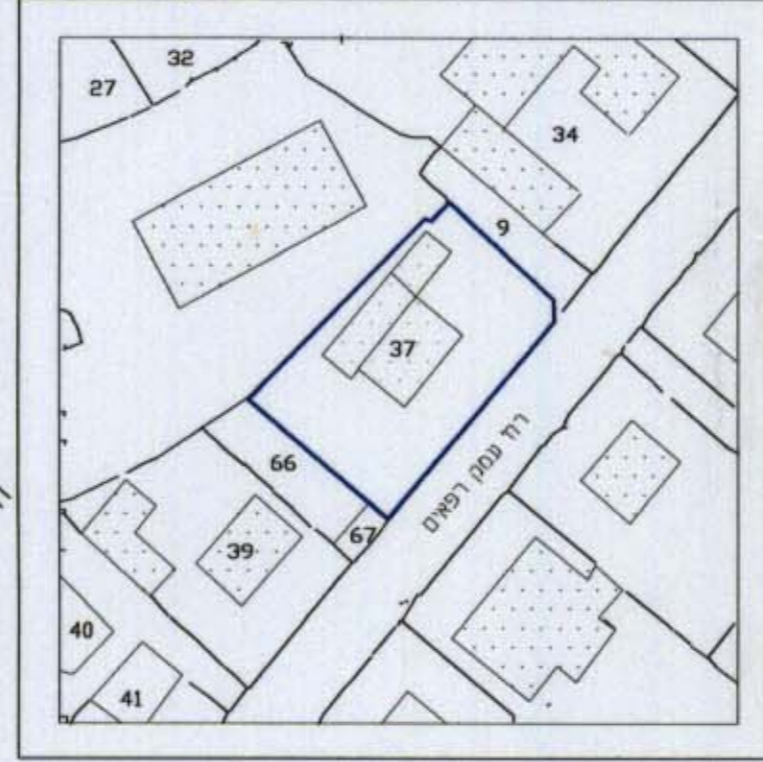
המתכנן:  
גוגנהיים | בלוך אדריכלים ומתכנני ערים  
אדריכל אחראי:

רח' עמק רפאים 24 ירושלים 93105 טלפון: 02-5610103 פקס: 02-5664926

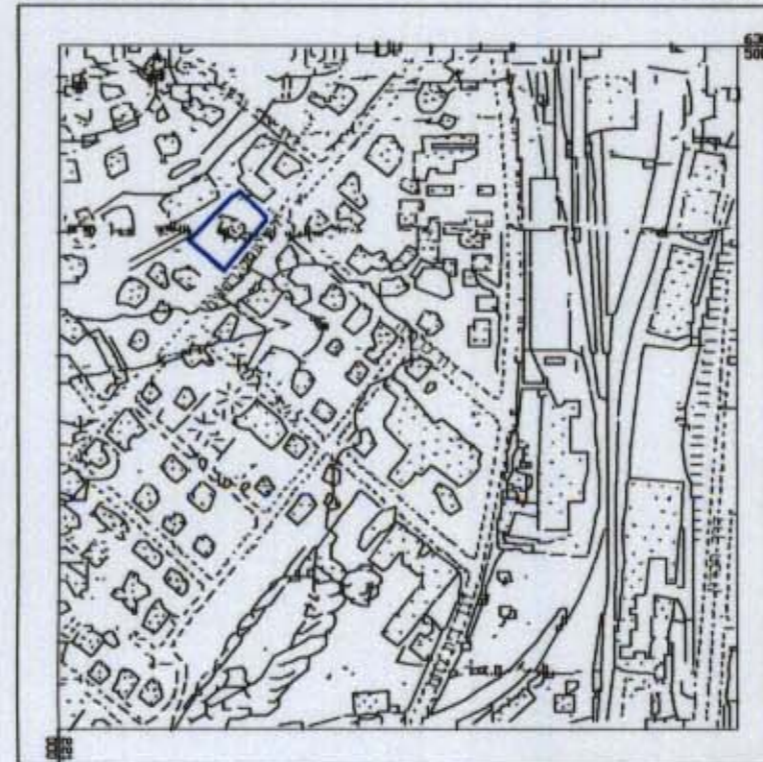
תאריך: חתימה: 20/7/03

מחוז ירושלים  
נפה ירושלים  
עיר ירושלים  
מקום רח עמק רפאים 10  
גוש 30012 חלקה 37  
הוכן עבור הבעלים  
שטח החלקה 1.341 ד.מ.

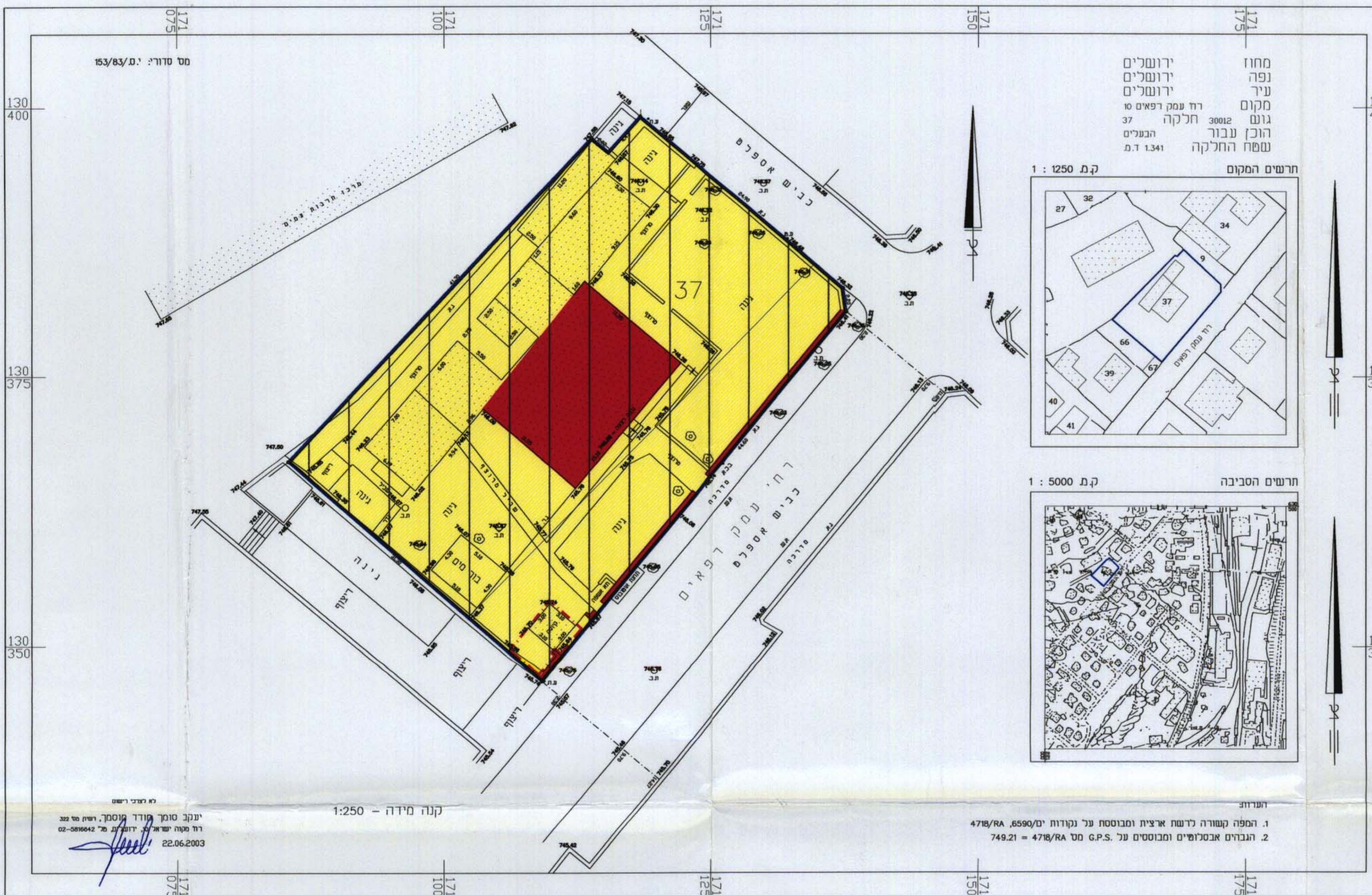
חרשים המקום 1 : 1250 ק.מ



חרשים הסביבה 1 : 5000 ק.מ



הערות:  
1. המפה קשורה לרשת ארצית ומבוססת על נקודות ים/6590 RA/4718  
2. הגבהים אבסולוטיים ומבוססים על G.P.S. מס RA/4718 = 749.21



קנה מידה - 1:250

יעקב סוטר מודר מיסטר, רשות מס 322  
רוח סנה ישראלי ירושלים 02-5816642  
22.06.2003

סקרא -			
	גדר לשימור		גבול התוכנית
	בנין לשימור - ערך הסטורי וארכיטקטוני		אזור מגורים 4 מיוחד
	גדר להריסה		בנין קיים
	גבול חלקה קיימת		קו בנין מירבי
	מס' חלקה קיימת		
	37		