

תעריט
: 250 מ.ק.

בעלי קרקע נוספים:

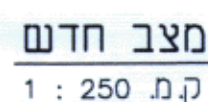
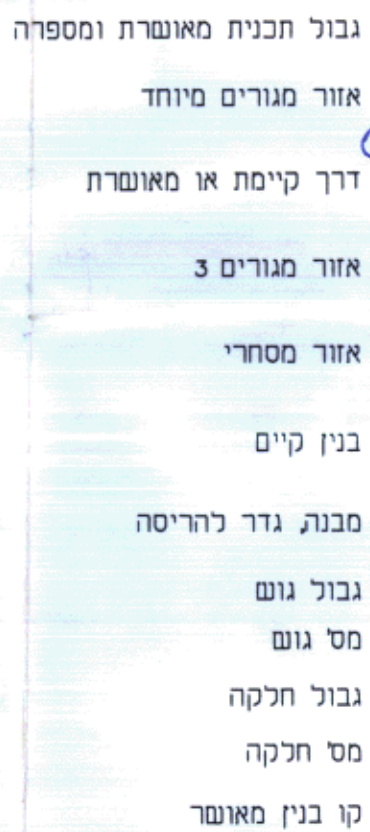
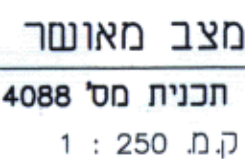
ה' שלום אליהו וזמורגית
משרד הענים מחוז ירושלים
תום מנר,

אישור תכנית מס' 4086
הועדה המחוזית הרליטה לאור את התכנית
בישיבה מס' 1816
יום 11/10/86
סמנל תכנון
איר הועדה

חתימת מגישי התכנית :

עדי יעקבוב רח' המורים 6 י-ם מל. 5375096 ת.נ 011371739
 חיים נץ רח' המורים 6 י-ם מל. 5001831 ת.נ 011934163
 צבי רוזנבום רח' המורים 6 י-ם מל. 015276405

תאריך: 11/12/03

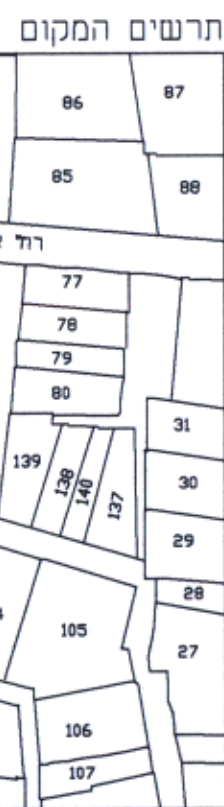


הערות:

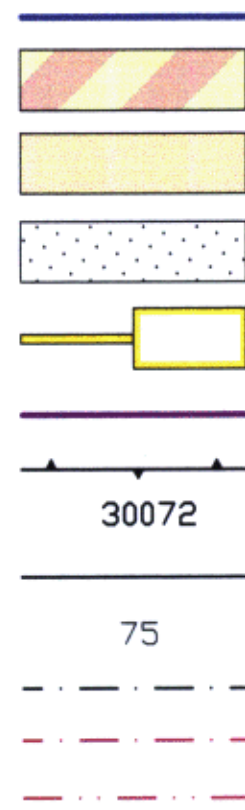
1. המפה קשורה לרשת ארצית ומבוססת על נקודות י' 6648, י' 6649
2. הגבהים אבסולוטיים ומבוססים על B.M מ' 22 = 811.156

יעקב סומך מודד מוסמך
מ.ר. 322 מלפיק 02-5816642
ת.ד. 1395 ירושלים 91013
8.12.03
לא לצרכי רישום
יעקב סומך מודד מוסמך
מ.ר. 322 מלפיק 02-5816642
ת.ד. 1395 ירושלים 91013

27.11.02



מקרא מצב חדש



גבול תכנית
אזור מגורים
דרך קיימת א
בנין קיים
מבנה, גדר לה
חזית מסחרית
גבול גוש
מס' גוש
גבול חלקה
מס' חלקה
קו בנין מאוש
קו בנין מירבי
קו בנין מירבי