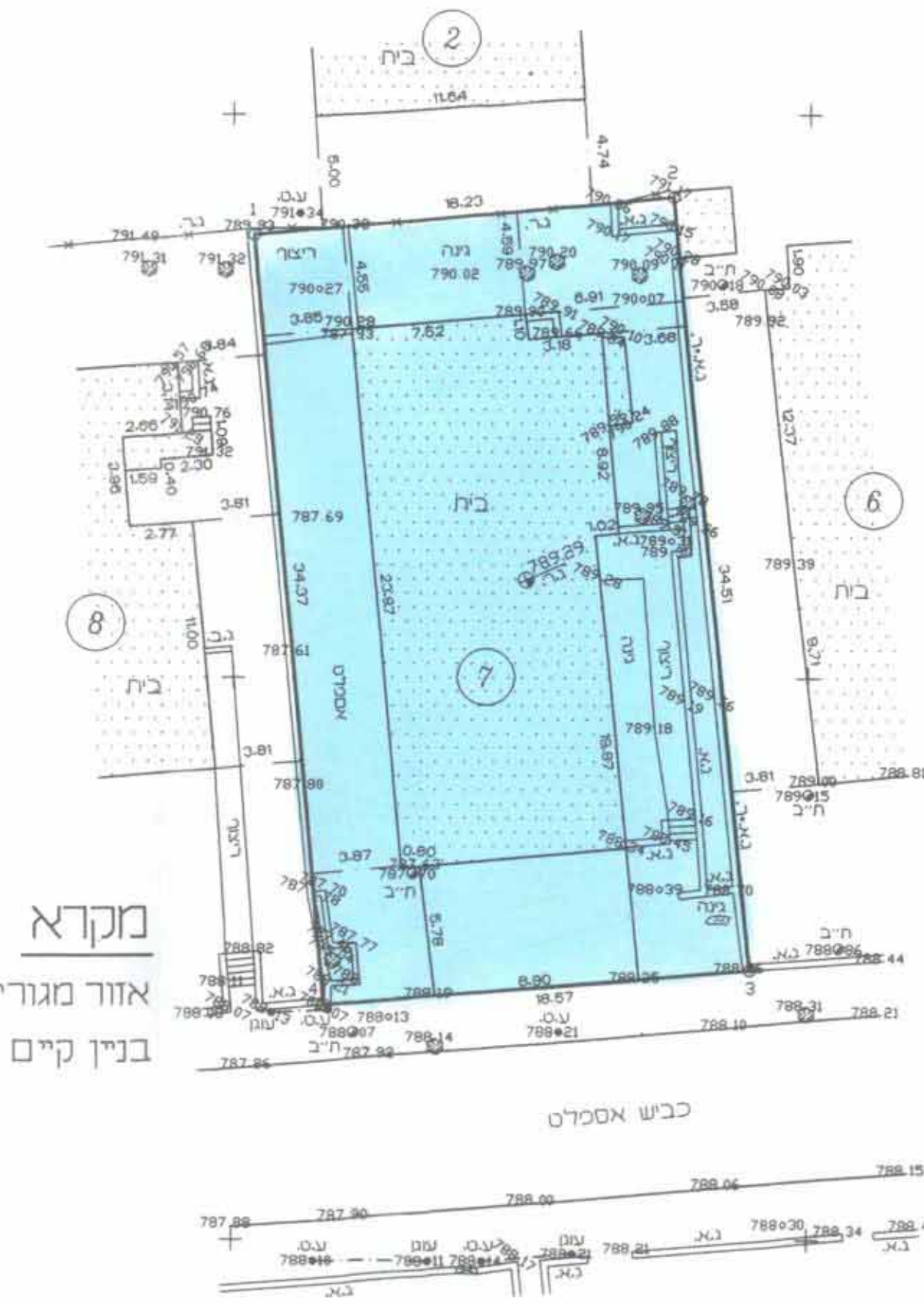


מחוז ירושלים
 מרחב תכנון מקומי ירושלים
 תכנית מס' 6098
 שינוי מס. 19/98 לתכנית המתאר המקומית לירושלים
 (שינוי תכנית מתאר מקומית)

תשריט
 ק.מ. 1:250

מצב קיים
 לפי תכנית המתאר המקומית לירושלים מס' 62



מקרא
 אזור מגורים 2
 בנין קיים



משרד המכשיר המדינה
 אישור תכנית מס' 6098
 תועדה המחוזית היישובית לירושלים
 ביושבה מס' 404
 21.12.98
 סגנית המנהל

חתימת בעלי הקרקע
 ניסים אבולוף ואחרים
 כתובת: רח' כנפי נשרים 24 ירושלים
 טל 02-6527771
 פקס 02-6527772

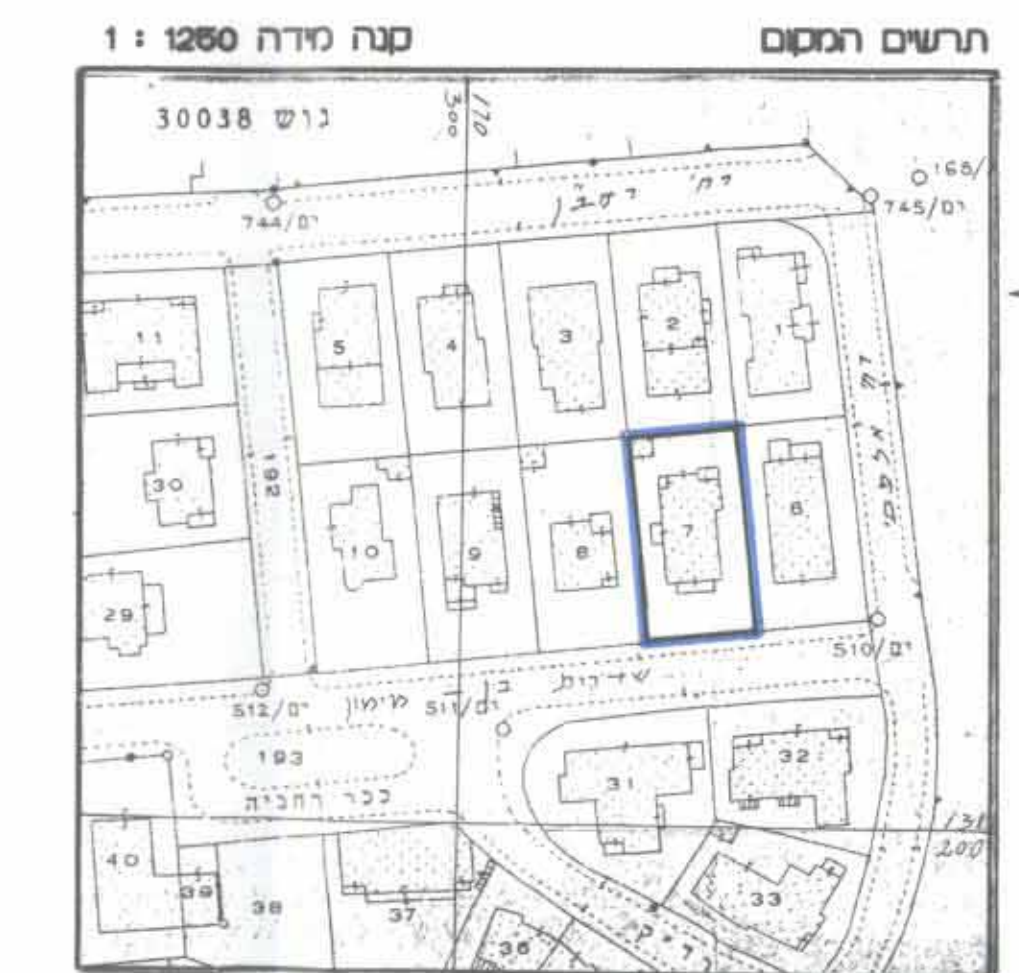
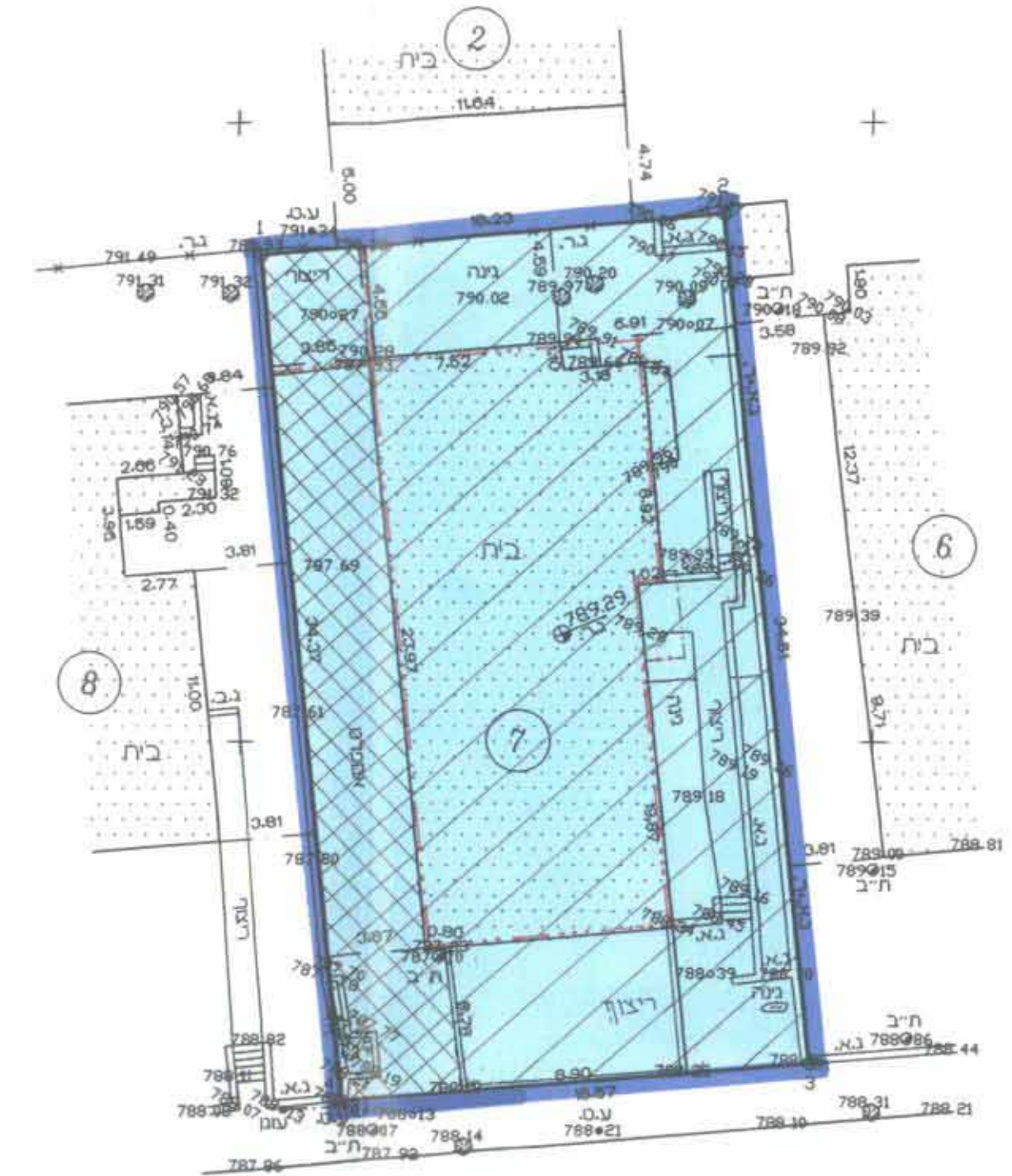
חתימת מגישי התכנית
 ניסים אבולוף
 כתובת: רח' כנפי נשרים 24 ירושלים
 טל 02-6527771
 פקס 02-6527772

חתימת המתכנן
 גוסטבו לייבסון - אדריכל - מס רישוי 10.1310
 כתובת: רח' הלכנון 4 ירושלים
 ת.ד. 3624
 טל 02-6248923
 פקס 02-6248919

תאריך 16.9.03

מחוז : ירושלים
 נפה : ירושלים
 המקום : רחביה
 גוש : 30026
 חלקה : 7
 הזכר עבור בעלים
 השטח 639 מ"ר

מצב חדש



ירושלים 23.04.96
 עדכון פתח בתאריך 28.03.02
 4023AM
 788025



א. מירמן, מרחב מתוכנן
 רישוי מס' 467

ירושלים, הרב עוזיאל 111
 טל : 4 3 1 4 4 3

JOB NO. 150/96



הערות:
 1. המפה מסורה לרשות ארצות ומבוססת על נתן מסעדות י"ם 510 י"ם 511
 2. המפה מבוססת על B.M. מס' 27/88 שנתכר: 773-906

מקרא

- גבול התכנית
- אזור מגורים 2 מיוחד
- חניה פרטית
- בנין קיים
- מספר חלקה קיימת
- גבול מגרש
- קו בנין חדש לבניה תת-קרקעית
- קו בנין חדש לתוספת מעלית
- קו בנין חדש לתוספת קומות

