

מחוז ירושלים

מרחב תכנון מקומי ירושלים

תוכנית מס' 6931

שינוי מס' 1/99 לתוכנית מס' 1042

שינוי מס' 1/99 לתוכנית מס' 1042 א'

(שינוי תוכנית מתאר מקומית)

תוכנית מתאר מפורטת

תשריט

ק"מ 1:250

חתימת בעלי הקרקע: בית אולפנא כלימודי עברית

ויסודות היהדות י"ב אונגו

ריח זרח ברנט 6 ת.ד. 16145 ירושלים ט"כ 02-6518896

חתימת מגישי התוכנית: בית אולפנא כלימודי עברית

ויסודות היהדות י"ב אונגו

ריח זרח ברנט 6 ת.ד. 16145 ירושלים ט"כ 02-6518896


סרג'יו אסדרבן, אדריכל  
רשיון מס' 43484  
רח' אביגיל 4, אבו טר-ים  
טל 050-510654, 02-6720436

סרג'יו אסדרבן ריח אביגיל 4 ירושלים ט"כ 6720436

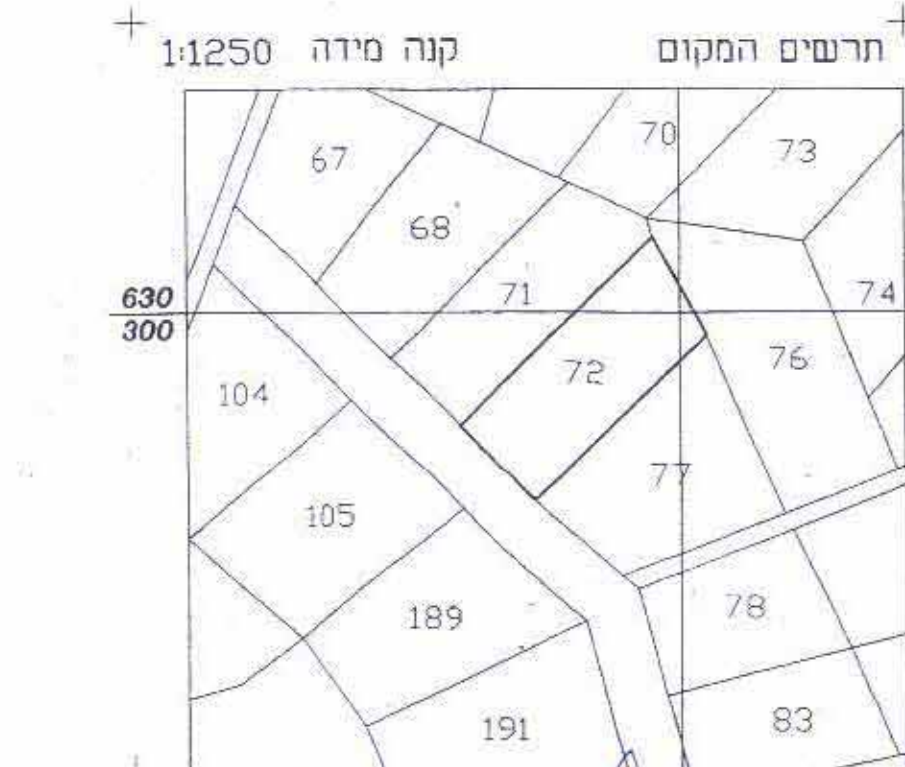
בועז כהן ריח קליינמן 7 ירושלים ט"כ 6481528

בועז כהן  
תכנון ועיצוב אדריכלי  
רשיון מס' ת. 20011  
טל 052-467672, 02-6981528

תאריך:



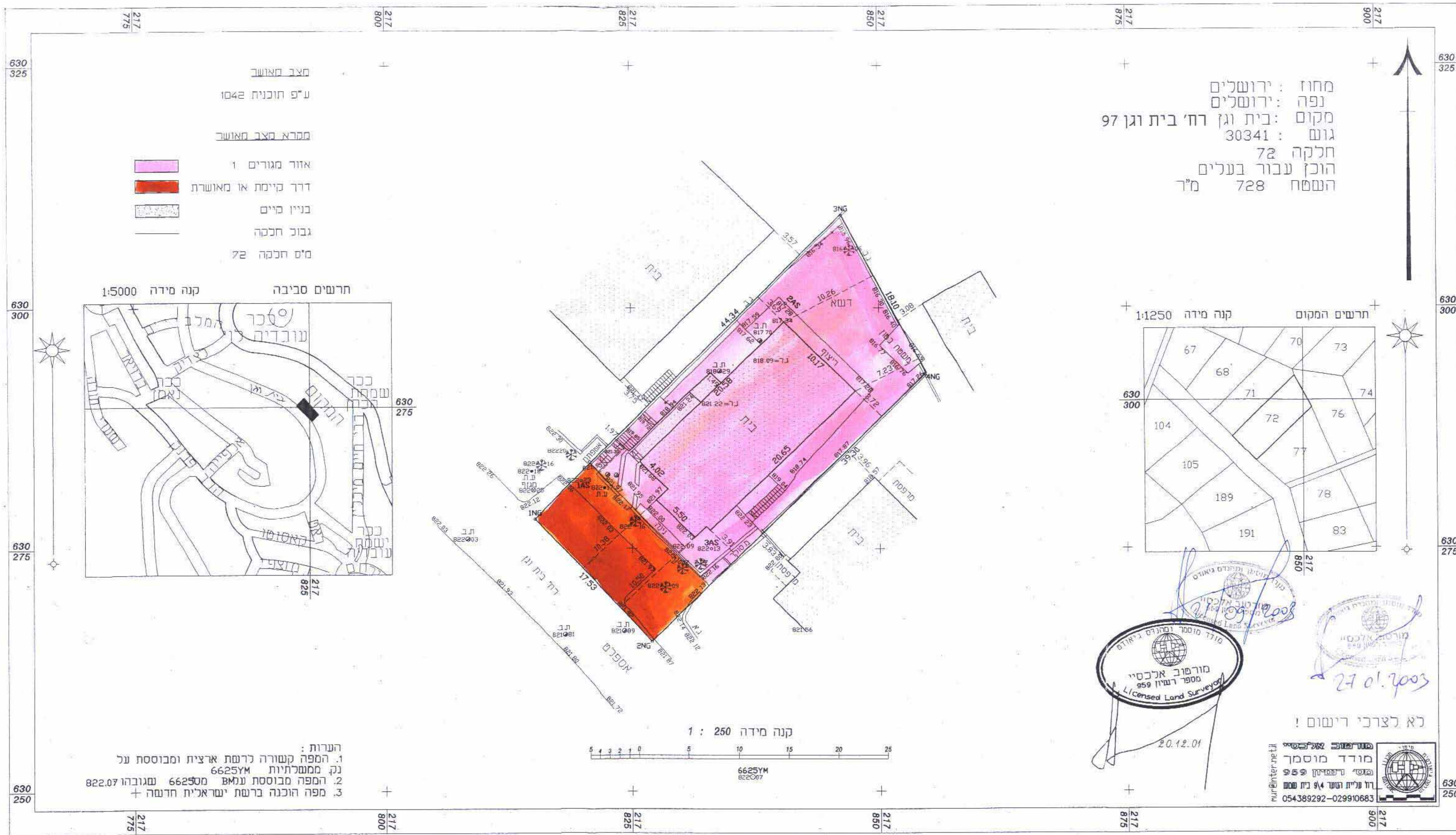
מחוז : ירושלים  
נפה : ירושלים  
מקום : בית וגן רח' בית וגן 97  
גוש : 30341  
חלקה : 72  
הוכן עבור בעלים  
השטח : 728 מ"ר



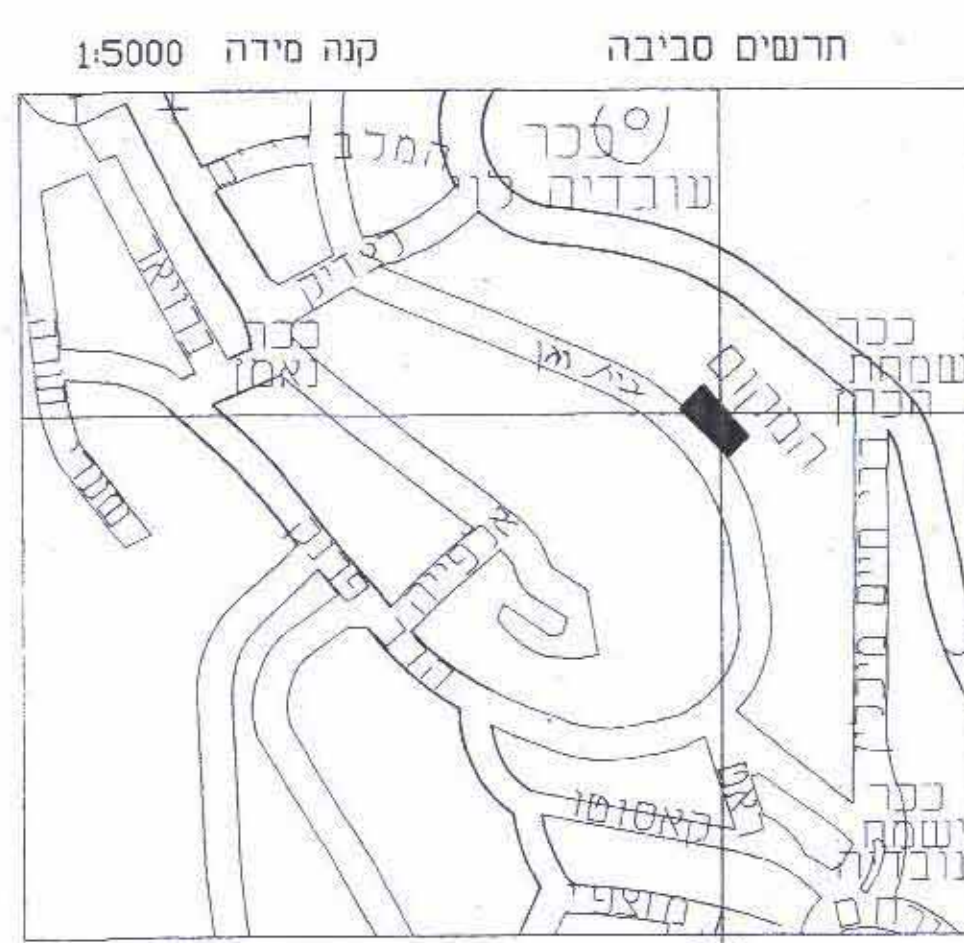
קנה מידה 1:1250  
תרשים המקום  
20.12.01  
מורפוב ארכיטעי  
מספר רישוי 959  
Licensed Land Surveyor  
20.12.01

לא לצרכי רישום!


מספר תעודת זהות: 959  
רשיון מס' 959  
רח' נחלת וועד 4, בית 800  
מחלקת תכנון  
054389292-029910683



מצב מאושב  
ע"פ תוכנית 1042  
מסמך מצב מאושב  
אזור מגורים 1  
דרך קיימת או מאושרת  
בניין כיים  
גבול חכקה  
מ"ס חכקה 72



הערות:  
1. המפה קשורה לרשת ארצית ומבוססת על  
נק. ממסלוליות 6625YM  
2. המפה מבוססת על נתוני 6625YM שגובהו 822.07  
3. מפה הוכנה ברשת ישראליה חרונה +



מצב חדש

מסמך מצב חדש  
גבול התוכנית  
אזור מגורים מיוחד  
דרך קיימת או מאושרת  
בניין כיים  
גבול חכקה  
מ"ס חכקה 72  
קו מדידה לתוספת בניה

