

מחוז ירושלים
מרחב תכנון מקומי ירושלים
תכנית מספר 7375
שניו מס 1/00 לתכנית מספר 3138
(שניו תכנית מתאר מקומית)

תשריט
ק.מ. 1:250

חתימות:

מנעו החתמה:
אברהם שפיגל ת.ז. 58463 ירושלים שמואל הנביא 65 טל. 5322273
בלעל הקרקע:
יוסף פוטש ת.ז. 1733156 טל. 02-583112
ויול מרדכי ת.ז. 50136605 טל. 02-5812067
שפיגל אברהם ת.ז. 58463 טל. 02-5322273

המתכנן:
אדריכל אינן אפרת ת.ז. 505941 רח. יהודה 14 ירושלים טל. 6734030

תאריך:

10.2.2001

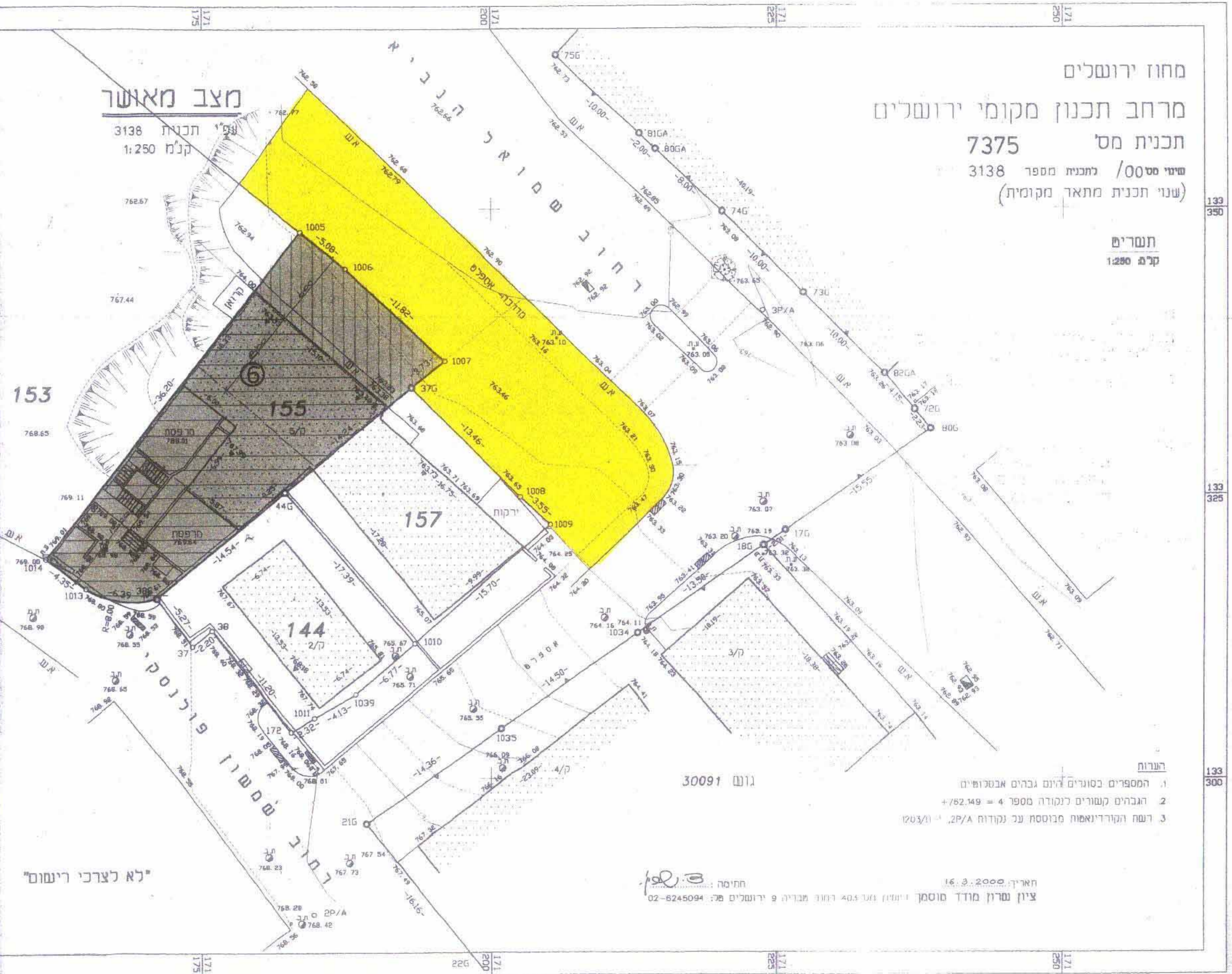
אינן אפרת - אדריכל
יחדה 14 בתי קוליס
טל 414430

משרד הננים מחוז ירושלים
הפקדת תכנית מס 7375
הועדה המחייבת החליטה להקביל את התכנית תעודת אישור והכנת מסמכים להגשת התוכנית
בישיבה מס 1610 תאריך 16.3.2001
בישיבה מס 26 תאריך 16.3.2001
הממונה


מחוז ירושלים
מרחב תכנון מקומי ירושלים
תכנית מס 7375
שניו מס 1/00 לתכנית מספר 3138
(שניו תכנית מתאר מקומית)

תשריט
ק.מ. 1:250

הערות:
1. המספרים בסוגריים לידם גבהים אנטומיים
2. גבהים קשורים לנקודה מספר 4 = +782.149
3. רשם והרדיואית מנוסחת ע"י נקודות א.מ.א. י"א צט"ט

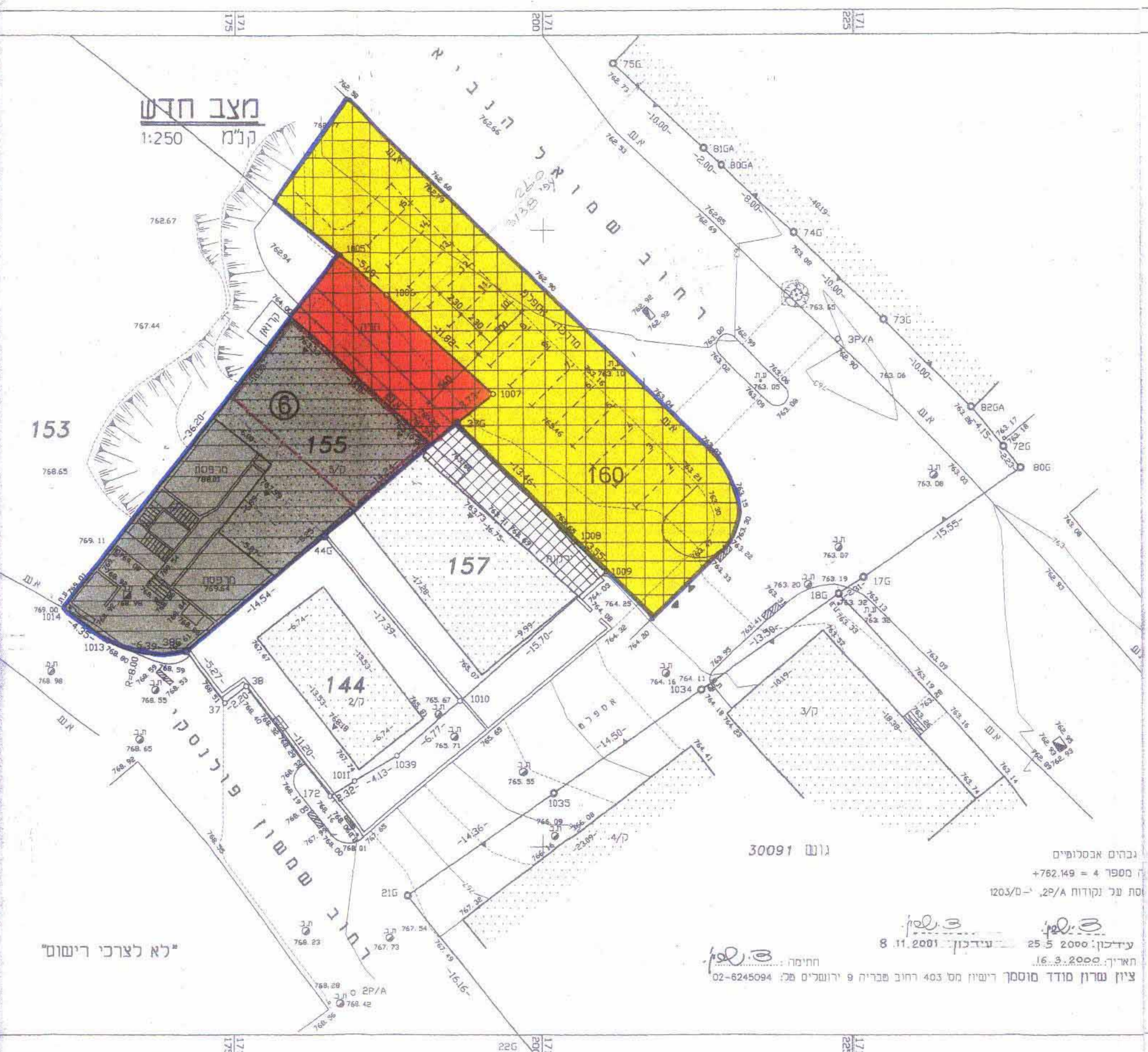


מקרא מצב מאושר
אזור מסחרי מיוחד
דרך קיימת או מאושרת
שטח עם זיקת הנאה לציבור
בנין קיים
גבול חלקה
מספר חלקה
גבול מגרש מאושר
מספר מגרש מאושר
קו בנין מאושר
קו בנין מיוחד מאושר

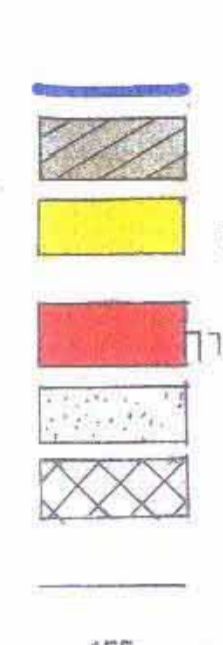


גבהים אנטומיים
מספר 4 = +782.149
סל על נקודות 29/A - 1033/0

עידכון: 25.5.2000 עיבוד: 8.11.2001
חארי: 16.3.2000
ציון שרון מודד מוסמך רישון מס 403 רחוב מבריה 9 ירושלים טל. 02-6245094



מקרא מצב חדש
גבול התכנית
אזור מסחרי מיוחד
דרך קיימת או מאושרת
דרך חדשה או הרחבת דרך
בנין קיים
חניה ציבורית
גבול חלקה
מספר חלקה
גבול מגרש מאושר
מספר מגרש מאושר
קו בנין מרבי לתוספת בניה מסחרית



נפה ירושלים מחוז ירושלים
מקום: ירושלים
שכונה:
פרויקט:
גוש מס: 30085
חלקה מס: 155
העמח: O.458 ד.מ.
שטח התכנון: 0.961 ד.ד.

תרשים סביבה 1:5000

